Gids voor organisatoren van sportevenementen

Mont Ventoux

VERGUNNINGEN
VEILIGHEID
MILIEU

BEWEGWIJZERING
AFVAL
COMMUNICATIE

Projet Parc naturel régional du Mont-Ventoux

SMAEMV Réserve de Biosphère du Mont-Ventoux

Liberté • Égalité • Fraternité
RÉPUBLIQUE FRANÇAISE

Oktober 2018

Inleiding

Te voet, op de fiets, te paard, op de motor, met de auto... de Mont Ventoux kan op allerlei manieren worden bedwongen. De unieke ligging en het contrastrijke landschap maken dit gebied bij uitstek geschikt voor natuuractiviteiten. Amateur- en beroepssporters kunnen er over meepraten: deze Provençaalse berg, die kan bogen op de status biosfeerreservaat van de UNESCO, biedt grensverleggende uitdagingen!

Elk jaar vinden op en rond de Mont Ventoux grofweg 150 sportevenementen plaats, georganiseerd door verenigingen, clubs, sport- en overheidsinstanties. Ongeveer 35 000 deelnemers doorkruisen de wegen en paden met als doelwit de emblematische top. Al deze sportevenementen dragen onmiskenbaar bij aan de economische ontwikkeling en de bekendheid van het gebied.

De onderprefectuur van Carpentras en het Syndicat Mixte d'Aménagement et d'Équipement van de Mont Ventoux (bestuursorgaan voor de ontwikkeling van de Mont Ventoux) willen samen organisatoren van sportevenementen begeleiden om diverse belangen zoals economische ontwikkeling, behoud van natuurgebieden en aanvaardbaarheid voor omwonenden beter op elkaar af te stemmen. Daarom bieden zij u deze "Gids voor organisatoren van sportevenementen".

Het resultaat van samenwerking tussen een groot aantal belanghebbenden ligt voor u. Alle nodige informatie voor het organiseren van een sportevenement op een manier die rekening houdt met de specifieke kenmerken van dit unieke gebied is er in samengebracht. De kwetsbare rijkdommen van de natuur, de administratieve formaliteiten, milieuverantwoordelijkheid, alles komt aan bod. Met deze praktische informatie hopen wij antwoord te geven op al uw vragen.

Wij wensen u mooie sportevenementen op deze legendarische plek in de Provence !

Didier FRANÇOIS
Onderprefect van
Carpentras

Alain GABERT
Voorzitter van de
SMAEMV
Burgemeester van
Monieux

Aan deze gids werkten mee:

De prefectuur van het departement Vaucluse, Direction Départementale des Territoires de Vaucluse, Département de Vaucluse, Région Provence-Alpes- Côte d'Azur, Office National des Forêts, Comité Départemental Olympique Sportif de Vaucluse, Service Départemental d'Incendie et de Secours de Vaucluse, Comité Départemental de Cyclotourisme de Vaucluse, Association Touristique Destination Mont Ventoux Comtat Venaissin Pays de Sault, Association pour le Développement Touristique Provence Rhône Ventoux, Association de Développement et de Promotion du Mont Ventoux (station du Mont Serein), Egobike, Action Ventoux, Sporta, GranFondo New-York - Mont Ventoux, Mistral Adventura, Ventouxman, intergemeentelijke samenwerkingsvormen en gemeentes

Ontwerp en uitvoering: Autrement Dit Communication +33 (0)4 92 33 15 33
Foto's: © SMAEMV; ©Shutterstock • Illustraties: ©Valentin Dupoyet
Redactie: SMAEMV Marine Kibler, Anthony Roux, Nicolas Bourgue
Vertaling: Pauline Joustra, info@joustraductions.com

Inhoud

DEEL A
ACHTERGRONDINFORMATIE 4
definities 4
A1 - Sportmanifestaties in cijfers 5
A2 - Mont Ventoux: tussen natuur en cultuur 6

DEEL B
ADMINISTRATIEVE EN REGLEMENTAIRE VERPLICHTINGEN 8
B1 - Vergunning of melding? 9
B2 - Impactevaluatie Natura 2000 10
B3 - Veiligheid 11
B4 - Brandgevaar 12
B5 - Financieringsbronnen 13
B6 - Uw dossier stap voor stap 14

DEEL C
EEN MILIEUVRIENDELIJK EVENEMENT ORGANISEREN
. . . . 16
C1 - Datumkeuze met inachtneming van andere gebruikers 17
C2 - Planning van het parcours 18
C3 - Bewegwijzering 19
C4 - Betrokkenheid lokale bevolking 20
C5 - Afval en Mobiliteit 21
C6 - Communicatie 22

DE GIDS KORT SAMENGEVAT 23
Bronvermelding 24
Lijst van afkortingen 25
Bijlage 1: Contactgegevens 26
Bijlage 2: Borden 30

ENKELE DEFINITIES

Natuursporten: (art. L311-1 van het Franse sportwetboek):
"Natuursporten worden beoefend in ruimtes of op plaatsen en langs trajecten die wegen, terreinen en onderaardse gangen kunnen omvatten in eigendom van overheidsinstanties, onderworpen aan privaatrecht pf publiek recht of die toebehoren aan particuliere eigenaren, evenals domaniale of niet domaniale waterwegen".

Manifestatie: *"publieke gebeurtenis van socioculturele of sportieve aard, gestructureerd door een openbare of particuliere, natuurlijke persoon of rechtspersoon[1]".*
Een evenement vindt plaats binnen een bepaalde tijd en in een bepaalde ruimte waar een aanzienlijk aantal personen samenkomen. De organisatie is onderworpen aan een reglementair en administratief kader.

1 *Bron: Evenementenhandvest van Le Grand Site Sainte Victoire*

Achtergrond-informatie

De Mont Ventoux is een atypisch natuur-en recreatiegebied. Om het beter te beschermen is het nodig het beter te kennen.
In dit deel wordt aandacht besteed aan de bijzondere relatie tussen natuur en sport in dit unieke gebied.



Beroemd, steil, mooi qua landschap, rijk aan bewegwijzerde routes, dicht bij de Rhônevallei... Het is niet verbazend dat de Mont Ventoux een favoriete plaats is voor het organiseren van sportevenementen. Onderstaande cijfers getuigen daarvan.

JAARLIJKS* OP EN ROND DE MONT VENTOUX:

> Ongeveer **150 sportmanifestaties** waarvan een derde wordt georganiseerd door plaatselijke instanties (departement Vaucluse)
> Gemiddeld **35 000 deelnemers**
> Een piek in de maanden mei, juni en september (in juni kan deze oplopen tot 30 evenementen in de maand)

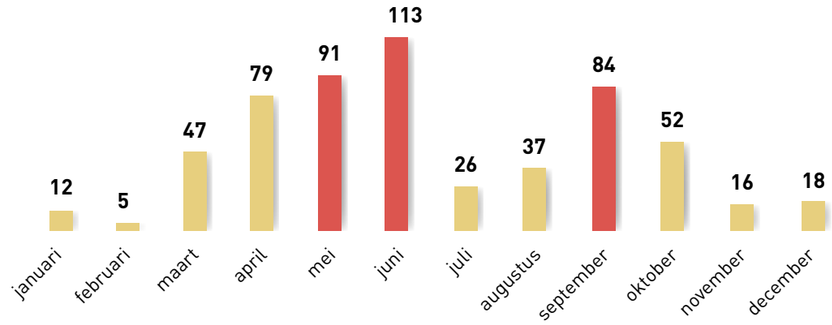

Figuur 1: Gemiddeld aantal evenementen per maand tussen 2012 en 2015

> Op zijn hoogst 8 gemelde evenementen op één dag
> De 3 meest beoefende sporten:
- 39% mechanische sport (waarvan 76% op de weg),
- 37% wielersport (waarvan 79% op de weg),
- 14% voet-/wandelsport (waarvan 55% op de weg),

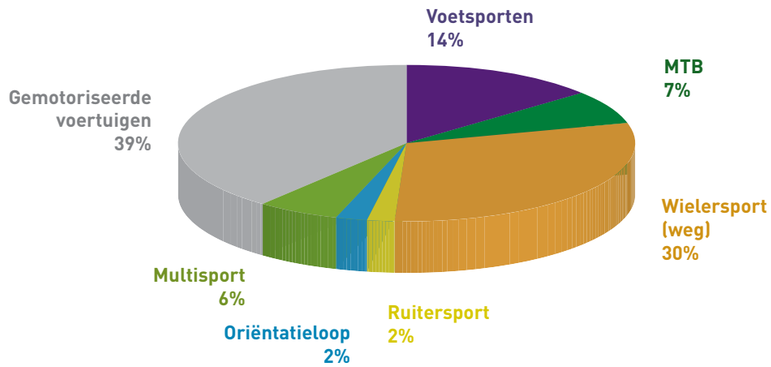

Figuur 2: Verspreiding per categorie activiteit (2012-2015)

>Top 3 van de gemeentes waar de meeste evenementen plaatsvonden tussen 2012 en 2015: Sault (129), Malaucène (126) en Bédoin (120)..

Gegevens afkomstig uit: KIBLER M. (2016). Sportevenementen op en rond de Mont Ventoux. Inventarisatie en analyse van sportevenementen in de periode van 2012 tot en met 2015 [in het Frans]. Syndicat Mixte d'Aménagement et d'Équipement du Mont Ventoux

EEN UITZONDERLIJKE BIOLOGISCHE RIJKDOM ...

Het Ventouxmassief staat bekend om zijn rijke fauna en flora met duizenden planten- en dierensoorten.

- **Verscheidenheid aan landschapskenmerken:** overheersend bos, grasland, rotswanden, oker en klei, natte zones...
- **Een zeer rijke fauna:** grote zoogdieren (herten, berggeiten, moeflons, reeën en wilde zwijnen), 27 soorten vleermuizen, 150 vogelsoorten, 14 reptielen (waaronder de spitssnuitadder (Vipera ursinii) die in Frankrijk met uitsterven is bedreigd), 8 soorten amfibieën, 2500 insecten (1425 soorten vlinders) en talrijke vissen stroomopwaarts.
- **Een opmerkelijke flora** dankzij een unieke variatie aan vegetatiezones (van mediterraan klimaat tot bergklimaat): 1500 plantensoorten zijn geïnventariseerd (meer dan een kwart van alle soorten die in Frankrijk voorkomen) waarvan enkele alleen op de Mont Ventoux zijn te vinden, zoals de *Acis fabrei* (soort sneeuwklokje van de leliefamilie) of de *Alyssum flexicaule* (schildzaad van de kruisbloemenfamilie).

EEN MASSIEF MET HISTORIE...

Landbouwers en herders hebben bouwwerken van gestapelde stenen nagelaten (muren, schaapskooien, hutten en waterreservoirs), zogenaamd **klein erfgoed.** Het **immateriële erfgoed** omvat alles wat te maken heeft met tradities en de betrekkingen tussen mens en landschap. In de middeleeuwen werd de Mont Ventoux met angst bekeken, maar vanaf de 18e eeuw deden wetenschappers, natuurkenners en geologen er belangrijke ontdekkingen en kreeg men aandacht voor bosbouw en extensieve veeteelt. Later bezorgden sportevenementen (wielerwedstrijden, automobielwedstrijden en hardloopwedstrijden) de berg grote beroemdheid.

... MAAR KWETSBAAR

- Bepaalde delen van het recreatiegebieden zijn overbezet: 700 000 bezoekers per jaar op de top van de Mont Ventoux, talrijke sportevenementen...
- Landbouw- en natuurgebieden staan onder druk: toename van bosgebied ten koste van andere natuurtypen, intensivering van de landbouw in het omliggende gebied, enz.
- Grote gevoeligheid voor klimaatverandering vanwege de centrale ligging in het noordelijk Middellandse Zeegebied.



MONT VENTOUX: TUSSEN NATUUR EN CULTUUR A2

ZONES VAN MILIEUBEHEER

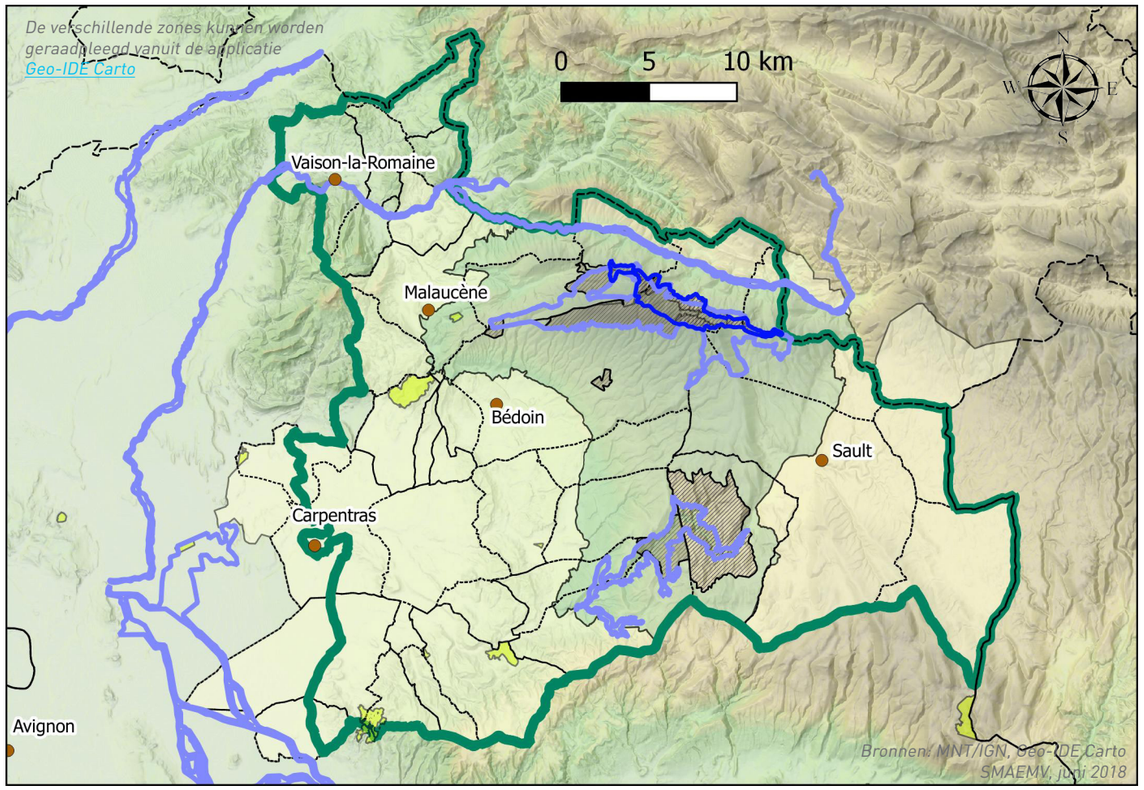

Réserve de Biosphère du Mont Ventoux (Biosfeerreservaat van de Mont Ventoux)

Dit is een internationale benaming van de UNESCO die de rijkdom erkent van een gebied gevormd door een evenwichtige relatie tussen mens en omgeving die bijdraagt aan zijn behoud. Het gebied bestaat uit drie zones:

centrale zone (beschermde gebieden waar het behoud van natuur en biodiversiteit centraal staat),

bufferzone (ruimte waar traditionele menselijke activiteiten plaatsvinden),

overgangszone (gebied waar belang van milieubehoud en van inzet voor de ontwikkeling van een duurzame economie speciale aandacht verdient).

Arrêté Préfectoral de Protection de Biotope (Prefectorale besluiten inzake biotoopbescherming)

Dit betreft de centrale gebieden van het biosfeerreservaat. Deze zijn bepaald om het behoud te garanderen van de natuurlijke milieus die nodig zijn voor het overleven van bijzondere planten- en dierensoorten. Alle activiteiten die deze gebieden zouden kunnen aantasten of vernietigen zijn verboden.

Sites Natura 2000 (Natura 2000 gebieden)

Natura 2000 is een Europees netwerk van beschermde natuurgebieden in het kader van een beleid voor behoud van biodiversiteit en zeldzame soorten. Hiervoor worden gerichte beheerplannen gemaakt.

Réserve Biologique Intégrale (Het integrale biologische reservaat)

Het doel van aan integraal biologisch reservaat is de bevordering van een natuurlijke ontwikkeling van het bos. Menselijke tussenkomst die het natuurlijk evenwicht kan beïnvloeden is er dus verboden (zie *oprichtingsbesluit*).

Espaces Naturels Sensibles Gevoelige natuurgebieden

Deze dragen ertoe bij openstelling voor het publiek en natuurbehoud met elkaar te verenigen. Er is een beleidsplan opgesteld voor de komende vijf jaar.

Projet de Parc naturel régional du Mont Ventoux (Het project Regionaal Natuurpark Mont Ventoux)

Dit betreft een project ter bescherming van het milieu en ter ondersteuning van de lokale economie, opgesteld door en voor bewoners, bedrijven, verenigingen en overheidsinstanties. Een handvest geeft gestalte aan het geheel en legt de te nemen maatregelen vast voor een periode van 15 jaar.

Administratieve en reglementaire verplichtingen

Contact opnemen met instanties, formulieren invullen, wachten tot deze beoordeeld zijn,.. er komt heel wat kijken bij het organiseren van een sportevenement. Het is bijna een sport op zich!
Dit gedeelte biedt een overzicht van de formaliteiten die moeten worden vervuld voor een geslaagd evenement.

VERGUNNING OF MELDING ?

Naar gelang het soort wedstrijd en het aantal deelnemers, moet voor elke tocht of competitie die (gedeeltelijk) plaats vindt op een openbare weg of een verkeersweg, vooraf melding worden gedaan (artikel R. 331-6 en R. 331-20 van het Franse sportwetboek) of een vergunning worden aangevraagd (artikel L. 331-8 van het Franse sportwetboek en L. 411-7 van het Franse verkeersreglement).

Het dossier moet bij de volgende instantie worden ingediend:

- De **betreffende gemeente**: voor sportevenementen waaraan geen gemotoriseerde wegvoertuigen deelnemen en die zich uitsluitend binnen het grondgebied van die gemeente afspelen;
- De **onderprefectuur van Carpentras**: voor andere sportevenementen met of zonder deelname van gemotoriseerde voertuigen die in het departement Vaucluse plaatsvinden.

Indien het evenement de grens van het departement Vaucluse overschrijdt moet ook bij de prefectuur van elk ander departement waar het doorheen komt een dossier worden ingediend.

Als dit meer dan 20 departementen betreft moet een exemplaar worden gezonden aan het Ministerie van Binnenlandse Zaken.

Alleen niet gemotoriseerde evenementen, zonder klassement, zonder tijdopmeting en zonder van te voren bepaald tijdschema met minder dan 100 deelnemers en gemotoriseerde concentraties met minder dan 50 voertuigen zijn **vrijgesteld van melding** (artikel R. 331-6 en R. 331-20 van het Franse sportwetboek).

WELK DOSSIER MOET WORDEN INGEVULD?

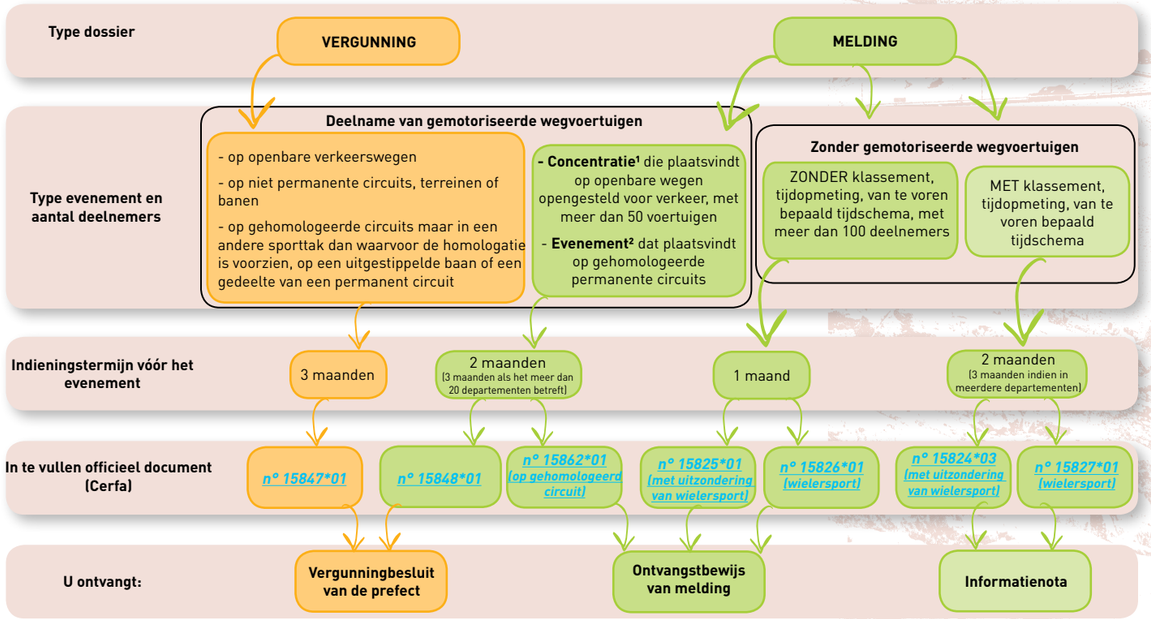

[1] ***Concentratie**: een bijeenkomst waaraan gemotoriseerde wegvoertuigen deelnemen die plaatsvindt op de openbare weg of een verkeersweg, met inachtneming van de verkeersregels, waarbij de deelnemers zich op één of meerdere punten moeten verzamelen of melden, zonder klassement, verplichte tijd of tijdsopname (art. R. 331-18 - Besluit van 09.08.17).*

[2] ***Manifestatie**: een groepering van één of meerdere gemotoriseerde wegvoertuigen en één of meerdere bestuurders of deelnemers met als doel de toeschouwers op een georganiseerde manier een mechanische sport in al zijn vormen te presenteren. Onverminderd de bepalingen van artikel L. 411-7 van het verkeersreglement wordt elke competitie of demonstratie gelijkgesteld met een manifestatie. Met uitzondering van proefritten en competitietrainingen wordt elk gemotoriseerd evenement waarbij tenminste één klassement plaatsvindt, met verplichte tijd of tijdsopmeting, zelfs over een korte afstand, ook beschouwd als een manifestatie (art. 30 R. 331-18 - Besluit van 09.08.17).*

Contactadressen voor het indienen van dossiers en het vragen van inlichtingen

(zie bijlage 1)

- **Onderprefectuur van Carpentras**
  Service des manifestations sportives
  (Afdeling sportevenementen)
  Raadpleeg de webpagina gewijd aan sportmanifestaties

B2 IMPACTEVALUATIE NATURA 2000



WAT WORDT VERSTAAN ONDER IMPACTEVALUATIE NATURA 2000?

Impactevaluatie heeft tot doel te beoordelen of een activiteit of project in strijd is met de doelstelling van milieubescherming van een Natura 2000 gebied. Activiteiten die een duidelijk impact kunnen hebben op een gebied staan op een lijst op *landelijk* en lokaal niveau - *lijst 1* et *lijst 2* - (naar gelang de departementen) en moeten een impactevaluatie ondergaan.

In het departement Vaucluse geldt dat voor sport-manifestaties die (gedeeltelijk) plaatsvinden op een Natura 2000 gebied, op wegen die voor het openbaar verkeer zijn geopend en die meer dan 500 deelnemers tellen (publiek + deelnemers + organisatoren) of 100 gemotoriseerde voertuigen (de drempels verschillen per departement).

Manifestaties met gemotoriseerde voertuigen die buiten de openbare weg plaatsvinden, moeten verplicht op hun impact worden geëvalueerd (tenzij zij op een gehomologeerd circuit plaatsvinden).

Zie de kaart van zones van milieubeheer op blad A2.

Om u te helpen bij het invullen van uw impactevaluatie Natura 2000 (tekst in het Frans):
- *Het vereenvoudigde impactevaluatieformulier* Natura 2000
- *De informatiebladen sportactiviteiten*
- *De beschrijvingen van de Natura 2000 gebieden*

HOE WORDEN DE EVALUATIEDOSSIERS BEHANDELD?

Impactevaluatie Natura 2000 is een onderdeel van de vergunningsaanvraag/melding die bij de (onder)prefectuur moet worden ingediend. De Direction Départementale des Territoires (DDT) van het departement Vaucluse en het Syndicat Mixte d'Aménagement et d'Équipement du Mont Ventoux (SMAEMV), orgaan belast met toezicht op activiteiten in Natura 2000 gebieden rond de Mont Ventoux, worden geraadpleegd voor advies.

Om de impactevaluatie goed in te vullen, wordt de organisator dringend aanbevolen contact op te nemen met de animator van het betreffende Natura 2000 gebied alvorens het dossier in te dienen (een leesbaar tracé verschaffen, zo mogelijk in GPX formaat). Deze zal u uitleggen wat de omstandigheden en knelpunten zijn in dat gebied en u attent maken op de maatregelen die moeten worden genomen om negatieve gevolgen te beperken.

Voor meer informatie:
de *website Natura 2000 van het SMAEMV* of *de website van de DDT* (Vaucluse)

Het departementaal olympisch comité (CDOS 84) organiseert een **cursus "de impact van het Natura 2000 netwerk op de organisatie van sportevenementen"** (in het Frans). Doel is de cursisten inzicht te geven in de achtergrond van Natura 2000, het belang voor de bescherming van de biodiversiteit en in de impactevaluatie voor hun evenement.

Contactgegevens
(zie bijlage 1)

- **Syndicat Mixte d'Aménagement et d'Equipement du Mont Ventoux** (SMAEMV)
- **Direction Départementale des Territoires de Vaucluse** (DDT 84)
- **Comité Départemental Olympique et Sportif de Vaucluse** (CDOS 84)

VEILIGHEID B3

AANDACHTSPUNTEN

Bij de organisatie van een sportevenement moet de algemene veiligheid van personen en objecten zijn gewaarborgd. De organisator moet zo goed mogelijk **onverwachte situaties** incalculeren, een **draaiboek** voorzien en de **nodige voorzorgsmaatregelen** treffen (preventie, hulpdiensten, bewegwijzering, wegafzetting, noodroutes..).

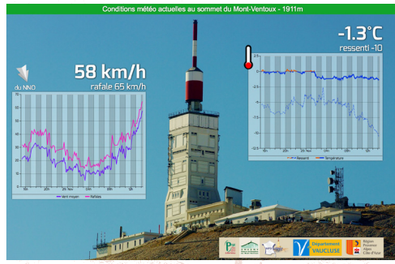

Op de Mont Ventoux kan het weer plotseling omslaan. De meteorologische omstandigheden op de top zijn real time te zien op de website ***meteo-ventoux.fr***

IN DE PRAKTIJK

- **Een verzekering afsluiten** die de **aansprakelijkheid** dekt van de organisator, werknemers, vrijwilligers en deelnemers[1]. **Het bewijs daarvan moet worden gevoegd bij het dossier dat bij de (onder)prefectuur wordt ingediend ten laatste 6 werkdagen vóór het evenement.**
- Van de deelnemers overlegging eisen van **een sportlicentie of een medisch attest** van minder dan een jaar, dat vermeldt dat er geen contra-indicatie is voor het beoefenen van een sport op competitieniveau[2] georganiseerd of erkend door sportfederaties.
- **Alle instanties op de hoogte brengen van het evenement:** gemeente, bureau voor toerisme, omwonenden, brandweer, SAMU, sportcomité / -liga of -federatie, DDCS, politiebureau of gendarmerie.....
- **Controleren of het regelement van het evenement overeenstemt met *de veiligheidsreglementen van de betreffende sportfederaties.*** Voor de organisatie van een competitie is hun toestemming vereist als de organisator er niet bij is aangesloten.
- **Verkeersregelaars** inzetten voor de veiligheid van de deelnemers (zie *circulaire*).

Naar gelang de omstandigheden en de risico's, moet een **Dispositif Prévisionnel de Secours (DPS) [calamiteiten-/noodplan]** worden voorzien volgens een landelijk model (zie *ministerieel besluit* met *bijlage*).

Om de omvang van het DPS te berekenen, zie de *website* secourisme.net

Contactgegevens
(zie bijlage 1)

- **Direction Départementale de la Cohésion Sociale de Vaucluse** (DDCS 84)
- **Service Départemental d'Incendie et de Secours de Vaucluse** (SDIS 84)
- **De betreffende departementale Comités** (voor het reglement van de sportfederaties)

B4 BRANDGEVAAR



ALGEMEEN

Met zijn mediterraan klimaat en daarbij behorende vegetatie is de zomer een brandgevaarlijke periode in Vaucluse. Van 1juli t/m 15 september, is bij *prefectoraal besluit* de toegang tot de bossen in het departement Vaucluse gereglementeerd en gelden er verschillende alarmeringsfases: weinig, licht, beperkt, hoog, zeer hoog, extreem hoog risico. Behalve bij extreem hoog gevaar blijft het bosgebied op en rond de Mont Ventoux toegankelijk.

Echter, ongeacht het risiconiveau is de organisatie van een sportevenement in een bosrijke omgeving aan specifieke regels onderworpen:

• "Openbare evenementen zijn verboden op meer dan 200 meter binnenin bosgebieden.

• Evenement in bosgebieden kunnen worden toegestaan tot hoogstens 200 meter binnenin het bos door de Prefect in overleg met de Direction Départementale des Territoires (departementale instantie die zorg draagt voor duurzaamheid op het gebied van ruimtelijke ordening) en de Service Départemental d'Incendie et de Secours (departementale brandweer- en hulpdienst)."

IN DE PRAKTIJK

> Vóór het evenement
Een speciale **extra aanvraag** is nodig bij de prefectuur aan de hand van een formulier dat zich in bovengenoemd prefectoraal besluit bevindt.

> Tijdens het evenement
Informatie over de actuele stand van toegankelijkheid van bosgebieden wordt dagelijks bijgewerkt en is **telefonisch** verkrijgbaar op nummer:
+33 (0)4 28 31 77 11.

In bosgebieden is hoe dan ook altijd voorzichtigheid geboden en is het volgende streng verboden:

- Roken
- Vuur stoken
- Met motorvoertuigen rijden op DFCI pistes die bestemd zijn voor de brandweer
- Wild kamperen.

Voor meer informatie:
Prefectoraal besluit inzake het gebruik van vuur in het departement Vaucluse (n°2013030-0006)

De CDOS 84, gesteund door de SDIS 84, de DDT 84 en de DDCS 84, organiseert een **cursus (in het Frans) "toegankelijkheid van berggebieden: toestemming - veiligheid - milieu"** om deelnemers op de hoogte te stellen van de zomerse maatregelen ter bescherming van de bosgebieden in het departement tegen brand. Hiermee kunnen bepaalde gediplomeerde beroepsbeoefenaars bij wijze van uitzondering toegang krijgen tot de bosgebieden.

Contactgegevens
(zie bijlage 1)

- **Service Départemental d'Incendie et de Secours** (SDIS 84)
- **Office National des Forêts** Unité territoriale du Ventoux (ONF)
- **Direction Départementale des Territoires de Vaucluse** (DDT 84)
- **Comité Départemental Olympique et Sportif de Vaucluse** (CDOS 84)

FINANCIERINGSBRONNEN B5

GEMEENTES

Gemeentes verstrekken zelden subsidies voor sportevenementen, maar kunnen de organisator logistieke hulp verlenen (uitleen van materiaal, ter beschikking stellen van zalen..).

DEPARTEMENT VAUCLUSE

Het Departement kan subsidie verstrekken in het kader van zijn steunbeleid aan sportevenementen. De aanvraag moet worden ingediend vóór 15 december voor het jaar N+1 (nieuw reglement gestemd in maart 2018).
Meer informatie op de *website* van het departement Vaucluse

REGIO SUD PROVENCE-ALPES-CÔTE D'AZUR

Uittreksel beraadslaging nr. 17-1117 van 15 december 2017

• Voorwaarden om voor subsidie in aanmerking te komen:
- Evenementen georganiseerd op het grondgebied van de Regio Provence-Alpes-Côte d'Azur die op een kalender of planning van een sportfederatie staan.

Zijn uitgesloten:
- vriendschappelijke wedstrijden en toernooien;
- opendeurdagen;
- feestelijke sportevenementen.

- "Grote sportevenementen" van (inter)nationale omvang die van belang zijn voor de ontwikkeling, de uitstraling en de aantrekkelijkheid van de regio Provence-Alpes-Côte d'Azur overeenkomstig beraadslaging nr. 16-321 van 24 juni 2016 van de Regionale raad inzake "Grote Evenementen". Die sportevenementen moeten sportprestaties van internationaal niveau bieden en aantonen dat de regio er een economische voordeel en media-aandacht van mag verwachten.

• Structuren die voor subsidie in aanmerking komen:
- Sportverenigingen die lid zijn van een sportfederatie erkend door het Ministerie van sport;
- Federaties erkend door het Ministerie van sport en bijbehorend bestuursorganen in de regio Provence-Alpes-Côte d'Azur;
- Organisatiecomités in de vorm van verenigingen uitsluitend opgericht voor de organisatie van een sportevenement;
- Elke privéinstelling of overheidsinstantie die van de betreffende sportfederatie opdracht heeft gekregen om een "Groot Sportevenement" te organiseren.

Zijn uitgesloten:
- lagere overheidsinstanties;
- offices des sports (ondersteunende verenigingen op het gebied van sportbeleid)
- sportverenigingen van scholen en universiteiten.

• Regels:
De subsidie moet worden aangevraagd aan de hand van *een dossier dat u kunt downloaden* op de website van de Regio, *www.maregionsud.fr*. Een praktische gids (in het Frans) helpt stapsgewijs bij het vervullen van de verschillende formaliteiten.

Aanvragen moeten bij de Regio zijn aangeleverd voor 31 oktober van het jaar vóór het boekjaar waarvoor de subsidie wordt aangevraagd.

Contactgegevens
(zie bijlage 1)

- **Département de Vaucluse**
Afdeling sport en volkseducatie :
+33 (0)4 32 75 14 87 (CD 84)

- **Région Sud Provence-Alpes-Côte d'Azur** (CR Sud)
Maison de la Région du Vaucluse:
+33 (0)4 90 14 40 60
Afdeling subsidies:
+33 (0)4 91 57 54 80
Afdeling sport via het nummer:
+33 (0)4 91 57 50 57
subventions-en-ligne@info-maregionsud.fr

- **Gemeentehuizen van de betreffende gemeentes**

B6 UW DOSSIER STAP VOOR STAP

1 Planning van het evenement

- Bepaling projectplan (doelgroep, plaats, middelen...)
- Voorziening veiligheid, hulpdiensten, logistiek...
- Aanvraag vergunning bij gemeente(s) en toestemmingen van particuliere eigenaren
- Bevestiging van het parcours in overleg met de bestuursorganen van de natuurgebieden.
- Impactevaluatie Natura 2000, indien van toepassing

Samenstelling van het dossier: verplichte bijlagen (vermeld op het CERFA)

- Het betreffende overheidsformulier (CERFA) + presentatie van het evenement (aantal deelnemers, gedetailleerd programma, plattegrond..)
- Bewijs van aansprakelijkheids-verzekering+ beschrijving veiligheidsmaatregelen, hulpdiensten (attesten)
- Lijst van gemeentes waar de wedstrijd doorheen voert + toestemming van de betreffende gemeentes en particuliere eigenaren
- Tracé + aanvullende informatie (lijst, positie en vergunningsnummer van de verkeersregelaars, besluit van de prefect in geval van wegafsluiting...)
- Impactevaluatie Natura 2000 indien van toepassing

2 Indiening van het dossier

- Vergunningsaanvraag
- Melding

CAS PARTICULIER

Wedloop buiten stadion, waarvoor melding verplicht is:
Vóór deponering bij de onderprefectuur, verzending van het dossier aan de CDCHS, 3 maanden vóór het evenement

3 Aanvraag

- Gendarmerie / Politie
- Agences routières (Département)
- DDCS
- ONF
- SMAEMV
- DDT
- SDIS
- Lagere overheidsinstanties

4 Zo nodig verzoek om aanvullende stukken of aanpassingen

5 Eindbeslissing

6 Ontvangst van het document door de organisator enkele dagen vóór het evenement

- Ontvangstbewijs van melding
- Informatienota
- Prefectorale beschikking van vergunning

Een milieu-vriendelijk evenement organiseren

Het welslagen van een sportevenement staat of valt ook met een goede integratie in de economische en sociale structuur. Bovendien is een dergelijk evenement dé gelegenheid om het publiek bewust te maken van milieubelangen.
In dit deel worden concrete acties voorgesteld een evenement zo milieuvriendelijk mogelijk te maken.

DATUMKEUZE MET INACHTNEMING VAN ANDERE GEBRUIKERS

C1

De Mont Ventoux is een toeristische trekpleister en een gebied met traditionele activiteiten (landbouw, jacht, herders, bosbeheer, natuuractiviteiten..) waar rekening mee moet worden gehouden.

DE RUIMTE DELEN MET ANDERE GEBRUIKERS

- Respecteer boerenbedrijven (wildplukken is verboden)
- Neem contact op met het Office national des forêts (ONF) om te weten of bepaalde werkzaamheden zijn voorzien of indien deelnemers in de nabijheid van een weidegebied komen (raadpleeg *de folder over verdedigingshonden: de Pyreneese berghond* en net *speciale fietsbord*)
- Informeer naar de data voor het jachtseizoen (zie *prefectoraal besluit*)
- Overleg met de verschillende *jachtverenigingen* om elkaar niet te storen
- Respecteer andere beoefenaars van natuuractiviteiten

GEVOEILIGE PERIODES

Maand	Milieu-kwetsbaarheid	Brand-gevaar	Jacht	Hoogseizoen toerisme
januari	Reproductieperiode vogels			
februari				
maart				
april	Bloeiperiode plantenwereld			
mei				
juni				
juli				
augustus				
september	Bronsttijd herten			
oktober				
november				
december				

Nota bene: In bepaalde gemeentes in het departement kan in maart, juni en juli een drijfjacht op wilde zwijnen plaatsvinden om te voorkomen dat deze schade berokken aan de akkerbouw (zie *prefectoraal besluit*).

Er is een gedeelde kalender of agenda in de maak van sportmanifestaties op en rond de Mont Ventoux om bepaalde conflicten te voorkomen. Meer informatie nodig? Neem contact op met de betrokken instellingen (SMAEMV, ONF, onderprefectuur).

Voor precieze informatie over andere lokale evenementen (kermissen, verkiezingen, e.d.) dient de organisator contact op te nemen met de gemeentes waar het evenement plaats vindt.

Contactgegevens

(zie bijlage 1)

- **Fédération des Chasseurs de Vaucluse** (FDCV)
- **Office National des Forêts Unité territoriale du Ventoux** (ONF)
- **Gemeentehuizen van de betreffende gemeentes**
- **Syndicat Mixte d'Aménagement et d'Équipement du Mont Ventoux** (SMAEMV)

C2 PLANNING VAN HET PARCOURS

Bij het uitstippelen van het parcours dient rekening te worden gehouden met het type wegen en paden en de kwetsbaarheid van de beschermde gebieden die worden doorkruist.

BESCHERMDE NATUURGEBIEDEN HERKENNEN

Op en rond de Mont Ventoux bestaan zones van milieubescherming en -beheer. Deze zijn vanuit de *applicatie Geo-IDE Carto*. *te raadplegen. Zie kaart A2*

De organisator moet contact opnemen met de bestuursorganen van de natuurgebieden om te weten of het parcours te rijmen is met de milieu-impact.

HET TYPE WEGEN, PADEN EN GEBIEDEN HERKENNEN

Het parcours moet over reeds bestaande paden voeren. **Het is verboden nieuwe paden uit te stippelen**. Het is aanbevolen gemarkeerde paden te volgen van het type GR (lange afstand wandelpaden), GRP (streekpaden) en PR (korte afstand paden).

Hoe dan ook, toestemming van de eigenaar is vereist (particulieren, gemeentes, staat...).

De ruimtes bestemd voor de logistiek (bijv.: ravitaillering, start, parkeren...) verdienen speciale aandacht, evenals het type bosgebied waar het evenement doorheen voert (raadpleeg de applicatie *Geoportail* / *voer de woorden "Forêts publiques" in in de zoekbalk).*

EEN ALTERNATIEVE ROUTE VOORZIEN

Alternatieve routes (in geval van slecht weer bijvoorbeeld) zijn aan dezelfde eisen onderhevig als de officiële route van het evenement. Deze moet ook staan aangegeven in de vergunningsaanvraag / het meldingsdossier.

De toegangswegen tot de top van de Mont Ventoux zijn gesloten van 15 november t/m 15 april aan de zuidzijde en van 15 november t/m 15 mei aan de noordzijde. Afhankelijk van de weersomstandigheden kunnen deze data per jaar verschillen. De slagboom bevindt zich op ongeveer 1 km boven het Chalet Reynard aan de zuidzijde en op ongeveer 250 m van het Chalet Liotard aan de noordzijde.
Meer informatie op de *website* van het departement Vaucluse.

Contactgegevens

(zie bijlage 1)

- **Syndicat Mixte d'Aménagement et d'Équipement du Mont Ventoux** (SMAEMV)
- **Office National des Forêts** (Voor openbare bossen)
- **Gemeentehuizen van de betreffende gemeentes**
- **Département de Vaucluse** (CD 84) (voor de streekpaden-PR)
- **Comité Départemental de la Randonnée Pédestre de Vaucluse** (voor de GR/GRP - LAW)

BEWEGWIJZERING C3

Adequate bewegwijzering draagt bij aan de veiligheid en vermindert de impact op het milieu. Milieuvriendelijke markeringen zijn tijdelijk en herbruikbaar.

IN DE PRAKTIJK

Type	- De markering dient volledig verwijderbaar en kortstondig te zijn (borden, afzetlint). - Geen verf (ook geen biologische afbreekbare verf, of krijtspray).
Aanbrengen	- Binnen **48** uur vóór de aanvang. - Het aanbrengen van spijkers in bomen, en verf op bomen, stenen, muren of bodem is **verboden**. - **Uitsluitend te voet op of de fiets buiten de berijdbare, openbare wegen.**
Verwijderen	- Binnen **24** uur na afloop van de wedstrijd dient alles te zijn verwijderd. Bij voorkeur onmiddellijk na het evenement. - **Uitsluitend te voet op of de fiets buiten de berijdbare, openbare wegen.**

Het departement Vaucluse heeft een *reglement opgesteld voor tijdelijke, milieuvriendelijke markering* waarin een aantal van bovenstaande richtlijnen zijn terug te vinden.

Het niet nakomen van voorschriften uit het prefectoraal besluit inzake het verloop van het sportevenement kan sancties tot gevolg hebben. De burgemeester van de betreffende gemeente kan gebruik maken van zijn politiebevoegdheden en patrouilles laten uitvoeren tijdens het evenement.

GEEN PADEN AFSTEKEN

Bij slecht weer hebben de deelnemers de neiging kortere wegen te zoeken en zogenaamde olifantenpaden te creëren. Om dit verschijnsel te voorkomen is het nodig een duidelijke markering aan te brengen.

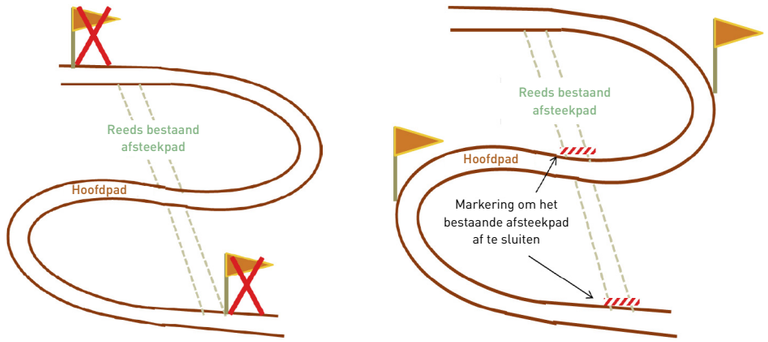

Figuur 3:
Manier van plaatsing van de markering om het afsteken van paden te voorkomen
© Asters - C. Michaux - Guide de l'organisateur de manifestations sportives en espaces naturels en Haute-Savoie

C4 BETROKKENHEID LOKALE BEVOLKING

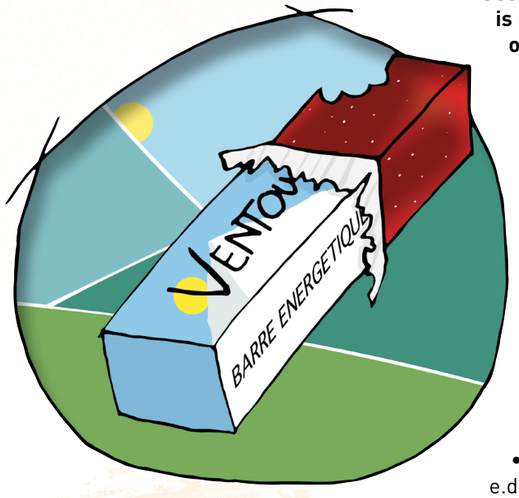

Georganiseerde evenementen vinden plaats in woongebieden. Het is dan ook gepast mogelijke overlast en hinder te voorkomen en de omwonenden bij het evenement te betrekken. Dit bevordert een goede verstandhouding en draagt bij aan de aanvaarding van het evenement door de lokale bevolking.

IN DE PRAKTIJK

• De omwonenden op voorhand op de hoogte stellen van het evenement: lokale pers, informatieborden van de gemeente, radiospots..

• Zorgen voor tijdige en adequate communicatie, voorafgaand aan het evenement en op de dag zelf (informatieborden met duidelijke vermelding van datum, aard, de begin- en eindtijd, aan de rand van de bebouwde kom, op de parkeerplaatsen die voor de deelnemers zijn gereserveerd en langs de wegen)

• Een beroep doen op lokale bedrijven, verenigingen, overheden, e.d. voor de logistiek (verhuur of uitlening van materiaal, horeca, inschrijvingen, ravitaillering, verstrekking van startnummers, verkeersregeling, bewegwijzering,...)

• Feestelijkheden bieden aan de omwonenden (voorstellingen, tombola, kunst- en ambachtenmarkt, bar,...)

• Lokale seizoensproducten bieden (ravitaillering, maaltijden, tombolaprijzen..)

• De Offices de Tourisme inschakelen voor adviezen voor logies, activiteiten voor begeleiders, informatie aan de lokale bevolking...)

HET LABEL "VENTOUX SAVEURS"

70 producenten hebben zich verenigd onder het label "Ventoux saveurs" om producten uit de streek rond de Mont Ventoux

SCHOONMAAKACTIE "NETTOYONS LE VENTOUX"

Elk jaar tijdens het laatste weekend van september vindt een grote schoonmaakactie plaats. Honderden vrijwilligers steken de handen uit de mouwen om meerdere kubieke meters afval en zwerfvuil uit de natuur te verwijderen. *Inschrijving op de website*.

Contacts

• Lokale producten venden:
> SMAEMV
communication@smaemv.fr
+33 (0)4 90 63 22 74

> Espace terroir de Carpentras - Office de Tourisme
tourisme@carpentras-ventoux.com
+33 (0)4 90 63 00 78

> Maison des producteurs de Sault
maisondesproducteurs.sault@orange.fr
+33 (0)4 90 64 08 98

> AOC Ventoux
info@aoc-ventoux.com
+33 (0)4 90 63 36 50

> AOC Côtes-du-Rhône
contact@inter-rhone.com
+33 (0)4 90 27 24 00

> Plateforme *Agrilocal*
(voor inkopen in de publieke sector)
agrilocal@cg84.fr
+33 (0)4 90 16 14 76

• De betreffende Toeristenbureaus
(zie bijlage1)

AFVAL EN MOBILITEIT C5

Sportevenementen zijn belastend voor het milieu, ze produceren afval en veroorzaken de uitstoot van CO2-gas. Twee zaken waarmee rekening moet worden gehouden om de ecologische voetafdruk te verkleinen.



IN DE PRAKTIJK

Afval

• De aankoop beperken van oververpakte producten en de voorkeur geven aan recycleerbare producten.
• Minder wegwerpservies gebruiken (de voorkeur geven aan herbruikbaar servies, statiegeld heffen of een inzamelingssysteem voorzien voor biologisch afbreekbaar servies ...)
• Afval sorteren (inzamelingspunten voorzien en duidelijk aangeven...). De intergemeentelijke instanties kunnen containers beschikbaar stellen.
Raadpleeg de volgende documenten:
- *website van de CoVe*
- *sorteergids afval van de CCVS*
- *website van de CCVV*
• Speciale afvalzones voorzien langs het parcours
•Zorgen dat binnen de 48 uur na het evenement alles is opgeruimd en in de oorspronkelijke staat is hersteld

De Regio Sud stelt een zogenaamd "Pack Eco-Manifestation" ter beschikking. Een pakket dat onder meer het nodige bevat voor afvalsortering op de plaats van uw evenement. *Vraag dit aan!*

Mobiliteit

• De deelnemers aansporen alternatieve transportmiddelen te gebruiken in plaats van de eigen auto (openbaar vervoer, carpooling, zachte mobiliteit...) en hiervoor een informatiecampagne voeren op uw website (zoekertjes, advertenties, links naar speciale websites...)

• Het parkeren organiseren (parkeerplaatsen buiten de natuurgebieden, mensen om de weg te wijzen...) en beveiligde stallingen voor fietsen

Contactgegevens in verband met afvalmanagement

• Communauté d'agglomération Ventoux-Comtat-Venaissin (CoVe)
Telefoonnummer: +33 (0) 800 041 311 (gratis)

• Communauté de communes Ventoux Sud (CCVS):
Technische dienst: +33 (0)4 90 61 78 85

• Communauté de communes Vaison Ventoux (CCVV)
Afvaldienst: +33 (0)4 90 36 16 29

Contactgegevens mobiliteit

• Carpool website:
Blablacar
Covoiturage Vaucluse
MoveWiz

• Openbaar vervoer
- *PACA Mobilité*
- *TransVaucluse*
- *TransCoVe*: +33 (0)4 84 99 50 10

C6 COMMUNICATIE

Een goede communicatie is van belang om de deelnemers en het publiek te informeren en draagt bij aan het beperken van de impact op het milieu.

ESSENTIËLE INFORMATIE VERSCHAFFEN VOOR EEN GOED VERLOOP VAN DE WEDSTRIJD

- Alarmnummers (112, nummer van de verantwoordelijke voor de veiligheid...)
- Locatie van de hulpposten
- Bevoorradingspunten (maar ook eventuele drinkwater tappunten) en de afstand tussen de verschillende punten
- Gevarenzones en andere nuttige informatie voor deelnemers en publiek.

Hierbij wordt verondersteld dat ook het hele organisatieteam en de vrijwilligers over deze informatie beschikken om deze op de dag zelf te kunnen doorgeven.

DEELNEMERS EN PUBLIEK SENSIBILISEREN

- Aanzetten tot eerbied voor het milieu en voor de andere gebruikers via een vermelding in het wedstrijdreglement:
  - Ik voorkom milieubeschadiging (planten, dieren, bodem, water...)
  - Ik neem mijn afval zelf mee of gooi het weg op de daartoe bestemde plaatsen (bijv.: afvalzones langs het parcours)
  - Ik pluk geen planten
  - Ik eerbiedig de rust van omwonenden en van de fauna door geluid zo veel mogelijk te beperken
  - Ik neem de verkeersregels in acht..., indien van toepassing
- Bewust maken van alles wat het gebied te bieden heeft aan erfgoed en natuur (website, roadbook, brochures...)
- De kwetsbare zones met borden en linten aanduiden of afzetten

De SMAEMV kan speciale borden ter beschikking stellen van organisatoren: gevoelige zones, eerbied voor het milieu, waarschuwingsborden voor brand- of ander gevaar. (zie Bijlage 1)

EEN MILIEUVERANTWOORDELIJK COMMUNICATIEBELEID VOEREN

- De voorrang geven aan elektronische communicatie om minder papier te verbruiken
- Kiezen voor milieuvriendelijk papier (kringlooppapier, plantaardige inkt, ...) / bijv. label *Imprim'Vert*
- Documenten zoveel mogelijk aan beide zijden bedrukken
- De bestellingen afstemmen op de werkelijke verspreide hoeveelheden

MET EEN LABEL AANDACHT VESTIGEN OP UW DUURZAAM EVENEMENT

Het Comité National Sportif Français (CNOSF) beschikt over een label "Développement durable, le sport s'engage® "("De sport zet zich in voor duurzame ontwikkeling"). Dit label kan worden aangevraagd bij de CDOS voor evenementen op departementaal niveau of bij de CROS wanneer deze van regionale omvang zijn *meer weten Découvrez cette démarche !*

De gids in het kort

Onderwerpen	Maatregelen
Vergunning of melding	- Bepalen welk formulier moet worden ingevuld - De termijnen in acht nemen voor het indienen van de formulieren met eventuele bijlagen
Impactevaluatie Natura 2000	- Bepalen of een impactevaluatie Natura 2000 nodig is. - Contact opnemen met de animator van het Natura 2000 gebied waar de wedstrijd doorheen komt om rekening te houden met de milieubelangen - Zo nodig het vereenvoudigde impactevaluatieformulier invullen en bij het dossier voegen.
Veiligheid	- Een aansprakelijkheidsverzekering afsluiten - Van de deelnemers overlegging eisen van een sportlicentie of een medisch attest (evenement ondersteund door een sportfederatie) - Alle instanties op de hoogte brengen van het evenement. - Controleren of het reglement van het evenement overeenstemt met de officiële reglementen van de sportfederaties - Verkeersregelaars inzetten om de veiligheid van de deelnemers te garanderen
Brandgevaar	- Kennis nemen van het prefectoraal besluit inzake de toegang tijdens de zomer tot de bossen in Vaucluse - Een speciale extra aanvraag indienen als het evenement plaats vindt in de periode tussen 1 juli en 15 september - Er op toezien dat de wetgeving inzake het gebruik van vuur in de bossen in acht wordt genomen
Datumkeuze	- Informeren naar de bijzonderheden van bepaalde periodes (kwetsbaarheid qua milieu, brandgevaar, jacht, toerisme) - De bestaande evenementenkalender raadplegen (gedeelde agenda van sportevenementen, gemeentes, dienst voor toerisme) - De ruimte delen met andere gebruikers van het gebied (landbouwers, jagers, herders, bosexploitanten, natuurrecreanten...)
Planning van het parcours	- Identificeren welke gebieden beschermd zijn en overleg plegen met de bestuursorganen van de natuurgebieden - Het type vaststellen van de wegen, paden en gebieden waar het parcours doorheen voert en contact opnemen met de eigenaars - Een alternatieve route voorzien
Bewegwijzering	- Tijdelijke en milieuvriendelijke bewegwijzering gebruiken (verwijderbaar, geen verf...) - De bewegwijzering te voet of op de fiets aanbrengen en verwijderen buiten de berijdbare, openbare wegen - Alle markeringen verwijderen binnen 24 uur na afloop van de wedstrijd - Geen paden afsteken (kortere wegen nemen)
Betrokkenheid lokale bevolking	- De omwonenden op voorhand op de hoogte stellen van het evenement - Een beroep doen op lokale bedrijven, verenigingen, overheden e.d. voor de logistiek - Feestelijkheden bieden aan de omwonenden (voorstellingen, tombola) - Lokale seizoensproducten bieden - Deelnemen aan de schoonmaakactie "Nettoyons le Ventoux"
Afval en Mobiliteit	- De aankoop beperken van oververpakte producten en de voorkeur geven aan recycleerbare producten - Het gebruik van wegwerpservies beperken - Doen aan afvalsortering (inzamelingspunten voorzien) - Speciale afvalzones voorzien langs het parcours - Zorgen dat binnen 48 uur na het evenement alles is opgeruimd en in de oorspronkelijke staat is hersteld De deelnemers aansporen alternatieve transportmiddelen te gebruiken in plaats van de eigen auto - Een parkeerplan voorzien en beveiligde stallingen voor fietsen
Communicatie	- Essentiële informatie verschaffen (alarmnummers, hulpdiensten, ravitaillering, gevarenzones...) - Aanzetten tot eerbied voor het milieu en voor de medegebruikers via het wedstrijdreglement - Bewust maken van alles wat het gebied te bieden heeft aan erfgoed en natuur (website, roadbook, brochures...) - De kwetsbare zones waar de wedstrijd doorheen voert met borden en linten aanduiden - Een milieuverantwoordelijk communicatiebeleid voeren (elektronisch, milieuvriendelijke papier, dubbelzijdige bedrukking..) - Met een label aandacht vestigen op de duurzame aanpak van uw evenement

Bronvermelding

WEBSITES

- *Ministère des Sports*: Landelijke strategie voor duurzame ontwikkeling in de sport
- *Pôle Ressource Nationale des Sports de Nature* (PRNSN) Afdeling van het ministerie van sport belast met natuursportaangelegenheden
- *CNOSF & sport durable*: informatie over duurzame sport
- *Agence De l'Environnement et de la Maîtrise de l'Energie* (ADEME): informatie ter bevordering van acties op het gebied van milieubescherming en energiebesparing
- *Région Sud*: praktische tools, lijst van milieubewuste dienstverleners, tips en voorbeelden...
- *Agence Régionale pour l'Environnement et l'Écodéveloppement* (ARPE PACA) begeleiding van overheidsinstanties op het gebied van milieubescherming en duurzaamheid
- *Eco-manifestations sportives en Rhônes-Alpes*: voorbeelden, aanbevelingen, informatie over milieuvriendelijke sportevenementen...
- *Auto Diagnostic Environnemental pour les Responsables d'Evénements* (ADERE) tool om zelf de impact op het milieu van uw evenement te evalueren
- *Compensation carbone* tips voor klimaatcompensatie, vermindering van CO2-uitstoot

PUBLICATIES (in het Frans)

- *Petit manuel du sportif éco futé* (Handleiding voor de milieubewuste sportbeoefenaar)

(Ministerie van Sports en ADEME)

- *Guide de l'organisateur de manifestation multisports de nature* (Gids voor organisatoren van natuursportevenementen) (PRNSN)
- *Guide "Manifestations sportives et développement durable"* (Gids "Sportevenementen en duurzame ontwikkeling") (UFOLEP)
- *Guide de l'organisateur de manifestations sportives en espaces naturels de la Haute-Savoie* (Gids voor organisaotren van sportevenementen in natuurgebieden) (ASTERS en DDCS)
- *Guide pour la mise en place d'eco-manifestations sur le territoire de la Communauté du Pays d'Aix* (Gids voor mileuvriendelijke evenementen)
- *Charte des manifestations sportives et de pleine nature dans le Grand Site Sainte Victoire* met *bijlage* (Evenementenhandvest van Le Grand Site Sainte Victoire)
- *Guide des bonnes pratiques sportives* (Gids voor goede sportpraktijken) (FRAPNA Isère)
- *Guide méthodologique du bilan carbone des activités fédérales* (Gids voor het meten van de CO2-uitstoot)
- *Logiciel FFME* software voor de berekening van CO2-uitstoot bij uw vervoer

Afkortingenlijst

ADEME: Agence de l'Environnement et de la Maitrise de l'Energie (semioverheidsinstelling ter bevordering van milieubescherming en energiebesparing)
ADERE: Auto Diagnostic Environnemental pour les Responsables d'Evénements (ADERE) (tool voor organisatoren van evenementen om de milieu-impact te evalueren)
AOC: Appellation d'Origine Contrôlé (gecontroleerde herkomstbenaming)
APPB: Arrêté Préfectoral de Protection de Biotope (prefectoraal besluit inzake biotoopbescherming)
APN: Activité de Pleine Nature (natuuractiviteit)
ARPE: Agence Régionale pour l'Environnement et l'Écodéveloppement (Regionaal Agentschap voor het Milieu en Eco-ontwikkeling)
CCVS: Communauté de Communes Ventoux Sud (samenwerkingsverband van gemeentes Zuid-Ventoux)
CCVV: Communauté de Communes Vaison-Ventoux (samenwerkingsverband van gemeentes Vaison-Ventoux)
CD: Conseil Départemental (departementale raad)
CDCHS: Commission Départementale des Courses Hors Stades (departementale commissie voor wedrennen buiten een stadion)
CDOS: Comité Départemental Olympique et Sportif (departementaal olympisch comité)
CDRP: Comité Départemental de la Randonnée Pédestre (departementaal comité voor de wandelsport)
CNOSF: Comité National Olympique et Sportif Français (Frans nationaal olympisch comité)
CoVe: Communauté d'Agglomération Ventoux-Comtat-Venaissin (samenwerkingsverband van gemeentes Ventoux-Comtat-Venaissin)
CR PACA: Conseil Régional Provence-Alpes-Côte d'Azur (regionale raad)
CROS: Comité Régional Olympique et Sportif (regionaal olympisch comité)
DDCS: Direction Départementale de la Cohésion Sociale (departementale directie van sociale cohesie)
DDT: Direction Départementale des Territoires (departementale instantie die zorg draagt voor duurzaamheid op het gebied van ruimtelijke ordening)
DFCI: Défense de la Forêt Contre les Incendies (bosbrandbestrijding)
EIN: Evaluation des Incidences Natura 2000 (impactevaluatie Natura 2000)
ENS: Espace Naturel Sensible (gevoelig natuurgebied)
FDCV: Fédération Départementale des Chasseurs de Vaucluse (departementale federatie van jagers)
FRAPNA: Fédération Rhône-Alpes de Protection de la Nature (natuurbeschermingsfederatie)
GR: Sentier de Grande Randonnée (lange afstand wandelpad (LAW), wit-rood gemarkeerd)
GRP: Sentier de Grande Randonnée de Pays (streekpad, geel-rood gemarkeerd)
ONF: Office National de Forêts (Franse staatsbosbeheer / agentschap voor natuur en bos)
OT: Office de Tourisme (bureau voor toerisme)
OTI: Office de Tourisme Intercommunal (intergemeentelijk VVV-kantoor)
PNR: Parc Naturel Régional (regionaal natuurpark)
PR: Sentier de Petite Randonnée (korte afstand wandelpad, geel gemarkeerd)
PRNSN: Pôle Ressource Nationale des Sports de Nature (afdeling van het ministerie van sport belast met natuursportaangelegenheden)
RBI: Réserve Biologique Intégrale (integraal biologisch reservaat)
RB: Réserve de Biosphère (biosfeerreservaat)
SAMU: Service d'Aide Médicale d'Urgence (medische hulpdienst)
SDIS: Service Départemental d'Incendie et de Secours (departementale brandweer- en hulpdienst)
SMAEMV Syndicat Mixte d'Aménagement et d'Équipement du Mont Ventoux (bestuursorgaan voor de ontwikkeling van de Mont Ventoux)
UFOLEP: Union Française des Œuvres Laïques d'Education Physique (federatieve vereniging voor lichamelijke opvoeding)
UNESCO: United Nations Educational, Scientific and Cultural Organization (Organisatie der Verenigde Naties voor Onderwijs, Wetenschap en Cultuur)
ZPS: Zone de Protection Spéciale - site Natura 2000 (SBZ-V, speciale beschermingszone - Natura 2000-gebied)
ZSC: Zone Spéciale de Conservation - site Natura 2000) (SBZ-H, speciale beschermingszone - Natura 2000-gebied)

Bijlage 1: Contactgegevens

INSTELLINGEN

Préfecture de Vaucluse
28, boulevard Limbert
84905 AVIGNON CEDEX
+33 (0)4 88 17 81 19
pref-manifestations-sportives@vaucluse.gouv.fr

Sous-Préfecture de Carpentras
62, rue de la Sous-Préfecture
BP 90 266 – 84208 CARPENTRAS CEDEX
+33 (0)4 90 67 70 30
sp-manifestations-sportives-carpentras@vaucluse.gouv.fr

Direction Départementale des Territoires de Vaucluse
Avenue du Septième Génie
84905 AVIGNON CEDEX 9
+33 (0)4 88 17 85 00

Direction Départementale de la Cohésion Sociale de Vaucluse
2, avenue de la Folie
84 000 AVIGNON
+33 (0)4 88 17 84 84

Région Sud Provence-Alpes-Côte d'Azur
Hôtel de Région
27, place Jules Guesde
13481 MARSEILLE Cedex 20
+33 (0)4 91 57 50 57

Département de Vaucluse
Hôtel du département
Rue Viala
84909 AVIGNON Cedex 09
04.32.75.14.87 (Service Sports et Education Populaire)

Service Départemental d'Incendie et de Secours de Vaucluse
Esplanade de l'Armée d'Afrique
84018 AVIGNON CEDEX 1
+33 (0)4 90 81 18 18

Syndicat Mixte d'Aménagement et d'Équipement du Mont Ventoux et de préfiguration du Parc Naturel Régional du Mont Ventoux
830, Avenue du mont Ventoux
84200 CARPENTRAS
+33 (0)4 90 63 22 74

Office National des Forêts
Unité territoriale du Ventoux
639, Chemin de la montagne
Maison Forestière des Cèdres
84410 BEDOIN
+33 (0)4 90 65 60 29

VERENIGINGEN

Comité Départemental Olympique et Sportif de Vaucluse
Maison départementale des sports
4725, rocade Charles de Gaulle
84 000 AVIGNON
+33 (0)4 26 03 17 25
vaucluse@franceolympique.com

Comité Départemental de la Randonnée Pédestre de Vaucluse
Maison Départementale des Sports
4725, Rocade Charles-de-Gaulle
84000 AVIGNON
06 24 15 09 97
vaucluse@ffrandonnee.fr

Fédération Départementale des Chasseurs de Vaucluse
Immeuble "le Concorde"
345, Rue Pierre Seghers
84000 AVIGNON
+33 (0)4 90 89 89 97

INTERGEMEENTELIJKE INSTANTIES

Communauté d'Agglomération du Grand Avignon
320, chemin des Meinajariés – AGROPARC -BP 1259
84911 AVIGNON Cedex9
+33 (0)4 90 84 47 00

Communauté d'Agglomération Ventoux Comtat Venaissin
1171, Avenue du mont Ventoux CS30085
84203 CARPENTRAS CEDEX
+33 (0)4 90 67 10 13

Communauté de Communes Vaison Ventoux
Avenue Gabriel Péri
84110 VAISON LA ROMAINE BP 90
+33 (0)4 90 36 16 29

Communauté de Communes des Sorgues du Comtat
340, boulevard d'Avignon
84170 MONTEUX
+33 (0)4 90 61 15 50

Communauté de Communes Ventoux Sud
Lotissement le Baou de Mougne
84390 SAULT
+33 (0)4 90 64 15 29

TOERISTISCHE INSTANTIES

Comité Régional de Tourisme PACA
Maison de la Région
61, La Canebière - CS 10009
13231 MARSEILLE CEDEX 01
+33 (0)4 91 56 47 00

Vaucluse Provence Attractivité
12, Rue Collège de la Croix
84000 AVIGNON
+33 (0)4 90 80 47 00

Association Touristique de la Destination Mont Ventoux-Comtat Venaissin-Pays de Sault (Destination Ventoux)
Mairie de Bedoin
301, avenue Barral des Baux
84410 BEDOIN
06 75 44 13 04

Association de Développement Touristique Provence Rhône Ventoux (ADTHV)
122, place du Marché
84190 BEAUMES-DE-VENISE
+33 (0)4 90 65 06 41

GEMEENTES

Gemeentehuis van Aubignan
Rue Baroncelli de Javon
84810 AUBIGNAN
+33 (0)4 90 62 61 14

Gemeentehuis van Aurel
Hôtel de Ville
84390 AUREL
+33 (0)4 90 64 00 76

Gemeentehuis van Beaumont-du-Ventoux
Hôtel de Ville
Place de la Mairie
84340 BEAUMONT-DU-VENTOUX
+33 (0)4 90 65 21 13

Gemeentehuis van Bédoin
301 Avenue Barral des Baux
BP 60007
84410 BEDOIN
+33 (0)4 90 65 60 08

Gemeentehuis van Blauvac
Hôtel de Ville
84570 BLAUVAC
+33 (0)4 90 61 80 84

Gemeentehuis van Brantes
Le Village
84390 BRANTES
+33 (0)4 75 28 09 46

Gemeentehuis van Caromb
Hôtel de Ville
Avenue Grand Jardin
84330 CAROMB
+33 (0)4 90 62 40 28

Gemeentehuis van Carpentras
Hôtel de Ville
Place Maurice Charretier - BP 264
84208 CARPENTRAS Cedex
+33 (0)4 90 60 84 00

Gemeentehuis van Crillon-le-Brave
Hôtel de Ville
Rue de l'Eglise
84410 CRILLON-LE-BRAVE
+33 (0)4 90 65 60 61

Gemeentehuis van Entrechaux
Hôtel de Ville
84340 ENTRECHAUX
+33 (0)4 90 46 00 11

Gemeentehuis van Faucon
Place de la Chapelle
84110 FAUCON
+33 (0)4 90 46 40 25

Gemeentehuis van Flassan
Hôtel de Ville
84410 FLASSAN
+33 (0)4 90 61 81 22

Gemeentehuis van La Roque-sur-Pernes
Hôtel de Ville
Rue Eugène Imbert
84210 LA ROQUE-SUR-PERNES
+33 (0)4 90 66 53 33

Gemeentehuis van Le Barroux
Hôtel de Ville
Le Village
84330 LE BARROUX
+33 (0)4 90 62 43 11

Gemeentehuis van Le Beaucet
Place de la Mairie
84210 LE BEAUCET
+33 (0)4 90 66 19 24

Gemeentehuis van Le Crestet
Les Condamines
84110 CRESTET
+33 (0)4 90 36 06 72

Gemeentehuis van Malaucène
Cours Isnards
84340 MALAUCENE
+33 (0)4 90 65 20 17

Gemeentehuis van Malemort-du-Comtat
Hôtel de Ville
Avenue Docteur Tondut
84570 MALEMORT DU COMTAT
+33 (0)4 90 69 71 11

Gemeentehuis van Mazan
66 bd Tournelle
84380 MAZAN
+33 (0)4 90 69 70 19

Gemeentehuis van Méthamis
Le Village
Place de la Mairie
84570 METHAMIS
+33 (0)4 90 61 81 02

Gemeentehuis van Modène
Hôtel de Ville
84330 MODENE
+33 (0)4 90 62 41 89

Gemeentehuis van Monieux
Hôtel de Ville
84390 MONIEUX
+33 (0)4 90 64 03 09

Gemeentehuis van Mormoiron
Hôtel de Ville
Rue de la Mairie
84570 MORMOIRON
+33 (0)4 90 61 80 17

Gemeentehuis van Pernes-les-Fontaines
Hôtel de Ville
Place Aristide Briand
84210 PERNES-LES-FONTAINES
+33 (0)4 90 61 45 00

Gemeentehuis van Puyméras
Place de la Mairie
84110 PUYMERAS
+33 (0)490 46 40 90

Gemeentehuis van Saint-Christol d'Albion
Hôtel de Ville
Place de la Mairie
84390 SAINT-CHRISTOL-D'ALBION
+33 (0)4 90 75 01 05

Gemeentehuis van Saint-Didier
Hôtel de Ville
Place de la Mairie
84210 SAINT DIDIER
+33 (0)4 90 66 01 39

Gemeentehuis van Saint-Hippolyte-le-Graveyron
Route de Beaumes de Venise
84330 SAINT HIPPOLYTE-LE-GRAVEYRON
+33 (0)4 90 62 41 73

Gemeentehuis van Saint-Léger-du-Ventoux
Le Village
84390 SAINT LEGER-DU-VENTOUX
+33 (0)4 75 28 02 27

Gemeentehuis van Saint-Marcellin-lès-Vaison
38 rue Magdeleine
84110 SAINT-MARCELLIN-LES-VAISON
09 79 05 60 46

Gemeentehuis van Saint-Pierre-de-Vassols
Hôtel de Ville
Place Constant Auguste
84330 SAINT PIERRE-DE-VASSOLS
+33 (0)4 90 62 41 10

Gemeentehuis van Saint-Romain-en-Viennois
Le Village
84110 SAINT ROMAIN EN VIENNOIS
+33 (0)4 90 46 41 98

Gemeentehuis van Saint-Trinit
Hôtel de Ville
84390 SAINT TRINIT
+33 (0)4 90 75 01 85

Gemeentehuis van Sault
Hôtel de Ville
Place du Marché
84390 SAULT
+33 (0)4 90 64 02 30

Gemeentehuis van Savoillans
Hôtel de Ville
Le Village
84390 SAVOILLANS
+33 (0)4 75 28 80 97

Gemeentehuis van Vaison-la-Romaine
Hôtel de Ville
6 Cours Taulignan
84110 VAISON-LA-ROMAINE
+33 (0)4 90 36 50 00

Gemeentehuis van Velleron
Hôtel de Ville
Place du Château
84740 VELLERON
+33 (0)4 90 20 00 71

Gemeentehuis van Venasque
Hôtel de ville
Place de la Mairie
84210 VENASQUE
+33 (0)4 90 66 02 93

Gemeentehuis van Villes-sur-Auzon
Place de la Mairie
84570 VILLES-SUR-AUZON
+33 (0)4 90 61 82 05

BUREAUS VOOR TOERISME

OT Intercommunal Vaison Ventoux
Avenue du Général de Gaulle
Place du Chanoine Sautel
84110 VAISON LA ROMAINE
+33 (0)4 90 36 02 11

> Bureau voor toeristische informatie van Entrechaux
305, Avenue des Princes d'Orange
84340 ENTRECHAUX
+33 (0)4 90 12 89 94

OT Intercommunal Ventoux Sud
> Bureau voor toeristische informatie van Sault
Avenue de la Promenade
84390 SAULT
+33 (0)4 90 64 01 21

> Bureau voor toeristische informatie van Villes-sur-Auzon
Le cours
84570 VILLES-SUR-AUZON
+33 (0)4 90 40 49 82

> Bureau voor toeristische informatie van Mormoiron
17, place du Clos
84570 MORMOIRON
06 76 07 39 27

> Bureau voor toeristische informatie van Monieux
Place Jean Gabert
84390 MONIEUX
+33 (0)4 90 64 14 14

OT Intercommunal Ventoux-Provence
> Bureau voor toeristische informatie van Aubignan
Place de l'Hôtel de ville
84810 AUBIGNAN
+33 (0)4 90 62 65 36

> Bureau voor toeristische informatie van Bédoin
Espace Marie-Louis Gravier
84410 BEDOIN
+33 (0)4 90 65 63 95

> Bureau voor toeristische informatie van Caromb
44, place du Château
84330 CAROMB
+33 (0)4 90 62 36 21

> Bureau voor toeristische informatie van Carpentras
Maison de Pays
97, place du 25 août 44
84200 CARPENTRAS
+33 (0)4 90 63 00 78

> Bureau voor toeristische informatie van Malaucène
3, Place de la Mairie
BP 31- 84340 MALAUCENE
+33 (0)4 90 65 22 59

> Bureau voor toeristische informatie van Mazan
83, place du 8 Mai
84380 MAZAN
+33 (0)4 90 69 74 27

> Bureau voor toeristische informatie van Venasque
Grand Rue
84210 VENASQUE
+33 (0)4 90 66 11 66

OT Intercommunal des Sorgues du Comtat
> Bureau voor toeristische informatie van Pernes-les-Fontaines
Place Gabriel Moutte
84210 PERNES LES FONTAINES
+33 (0)4 90 61 31 04

OT Intercommunal du Grand Avignon
> Bureau voor toeristische informatie van Velleron
Maire de Velleron
Place du Château
84740 VELLERON
+33 (0)4 90 20 00 71

Bijlage 2: Borden

SPECIALE BORDEN TER BESCHIKKING GESTELD DOOR DE SMAEMV AAN ORGANISATOREN VAN SPORTEVENEMENTEN

Deze kunt u reserveren bij de SMAEMV



Syndicat Mixte d'Aménagement
et d'Equipement du Mont-Ventoux
et de préfiguration du Parc Naturel Régional
du Mont-Ventoux
830, avenue du Mont-Ventoux
F-84200 CARPENTRAS
www.smaemv.fr

Sous-Préfecture de Carpentras
62, rue de la Sous-Préfecture
BP 90266
F-84208 CARPENTRAS
www.vaucluse.gouv.fr

Met de financiële steun van: