

PARC
NATUREL
RÉGIONAL
DU
MONT
VENTOUX



Atlas de la Biodiversité Communale GéoNature Citizen



Parque dóu Ventoux



unesco

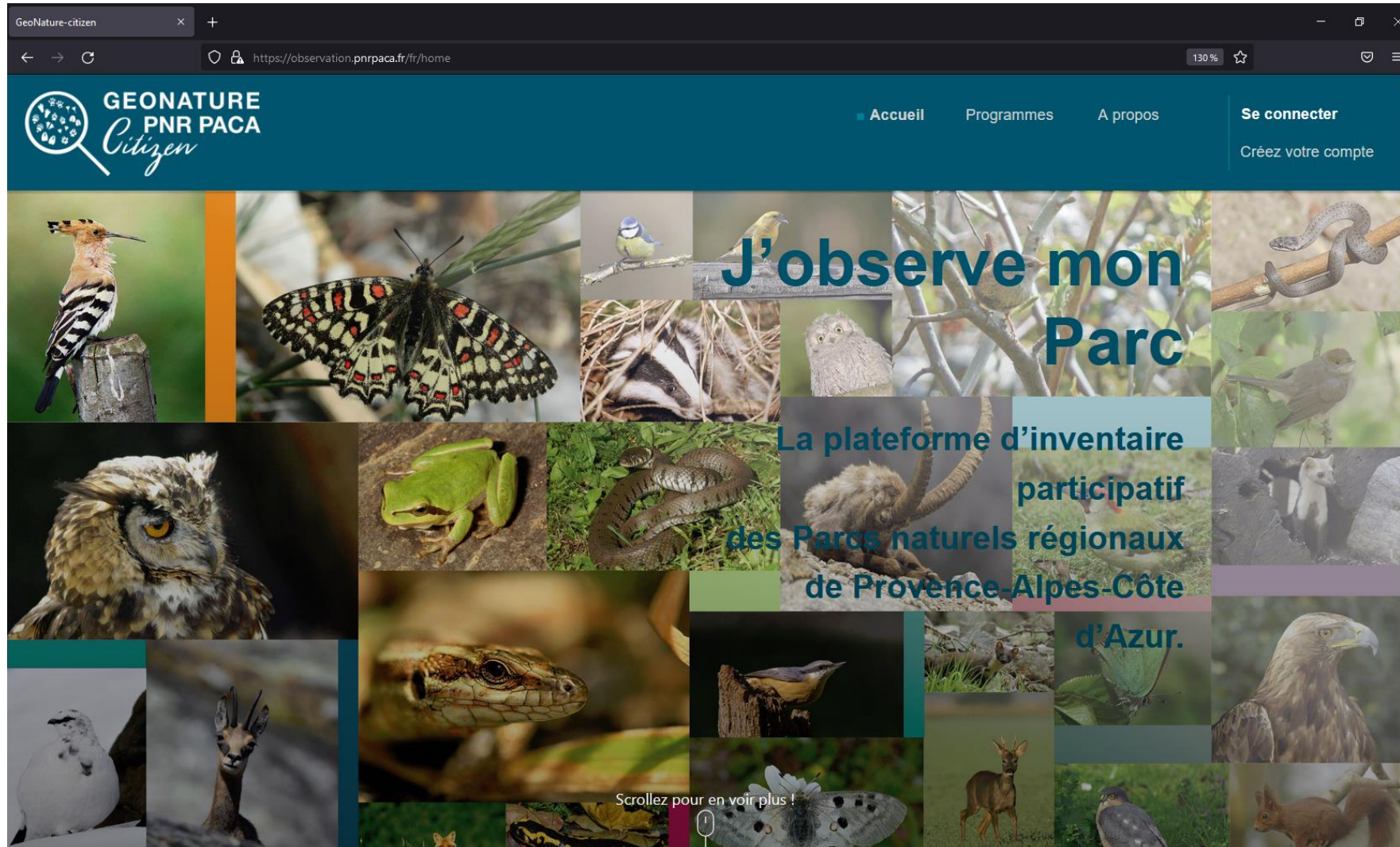
Réserve de biosphère
du Mont Ventoux

GéoNature Citizen



<https://observation.pnrsud.fr/fr/home>

Qu'es acò ?



Outil libre de **collecte participative de données citoyennes**

Impliquer les citoyens à l'amélioration des connaissances du patrimoine naturel du territoire

Affichage optimisé pour **Mozilla Firefox**

Pour consulter toutes les observations naturalistes du territoire, rdv sur **GéoNature Atlas** : <https://biodiversite.pnrsud.fr/atlas/>

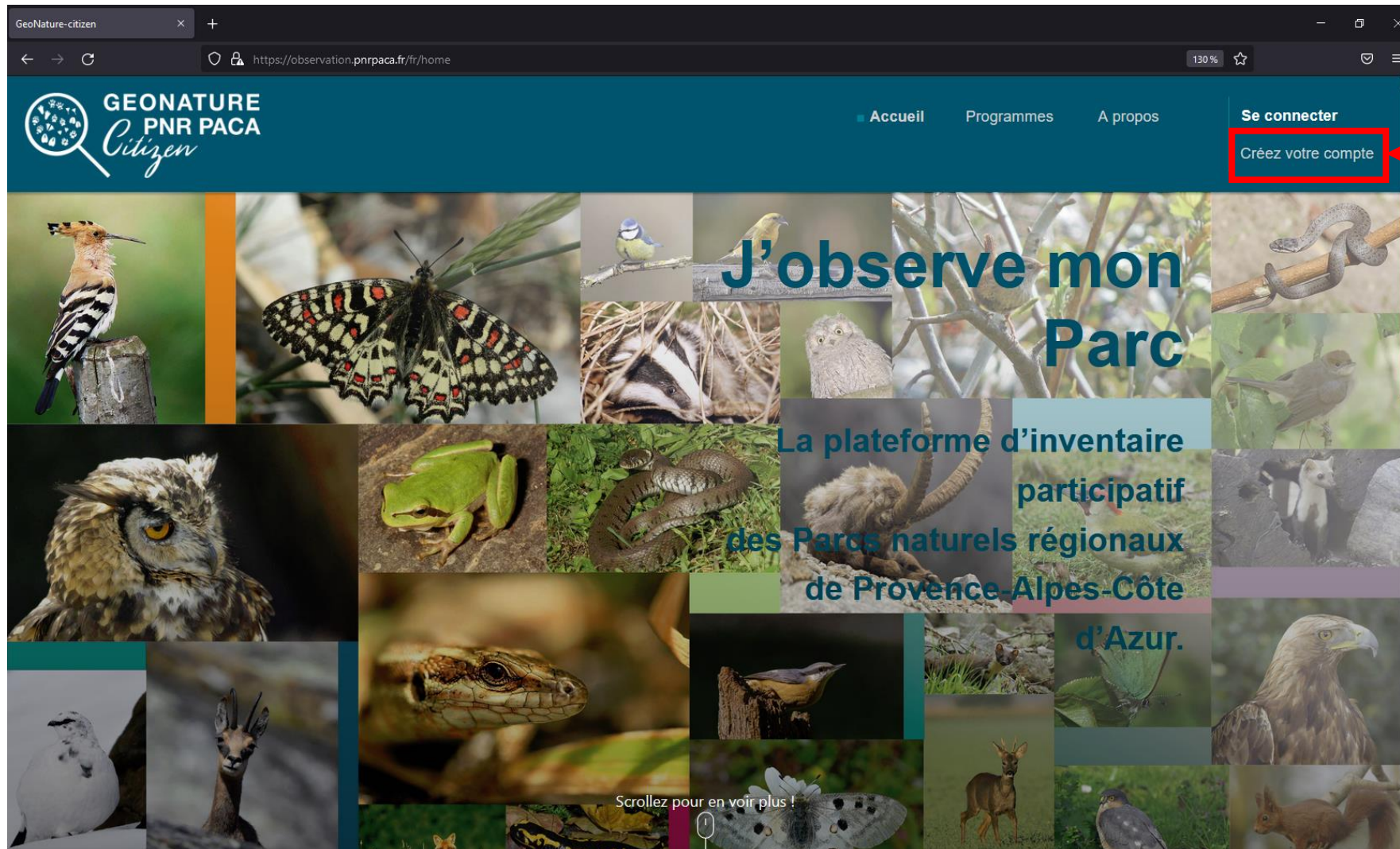


GéoNature Citizen



<https://observation.pnrsud.fr/fr/home>

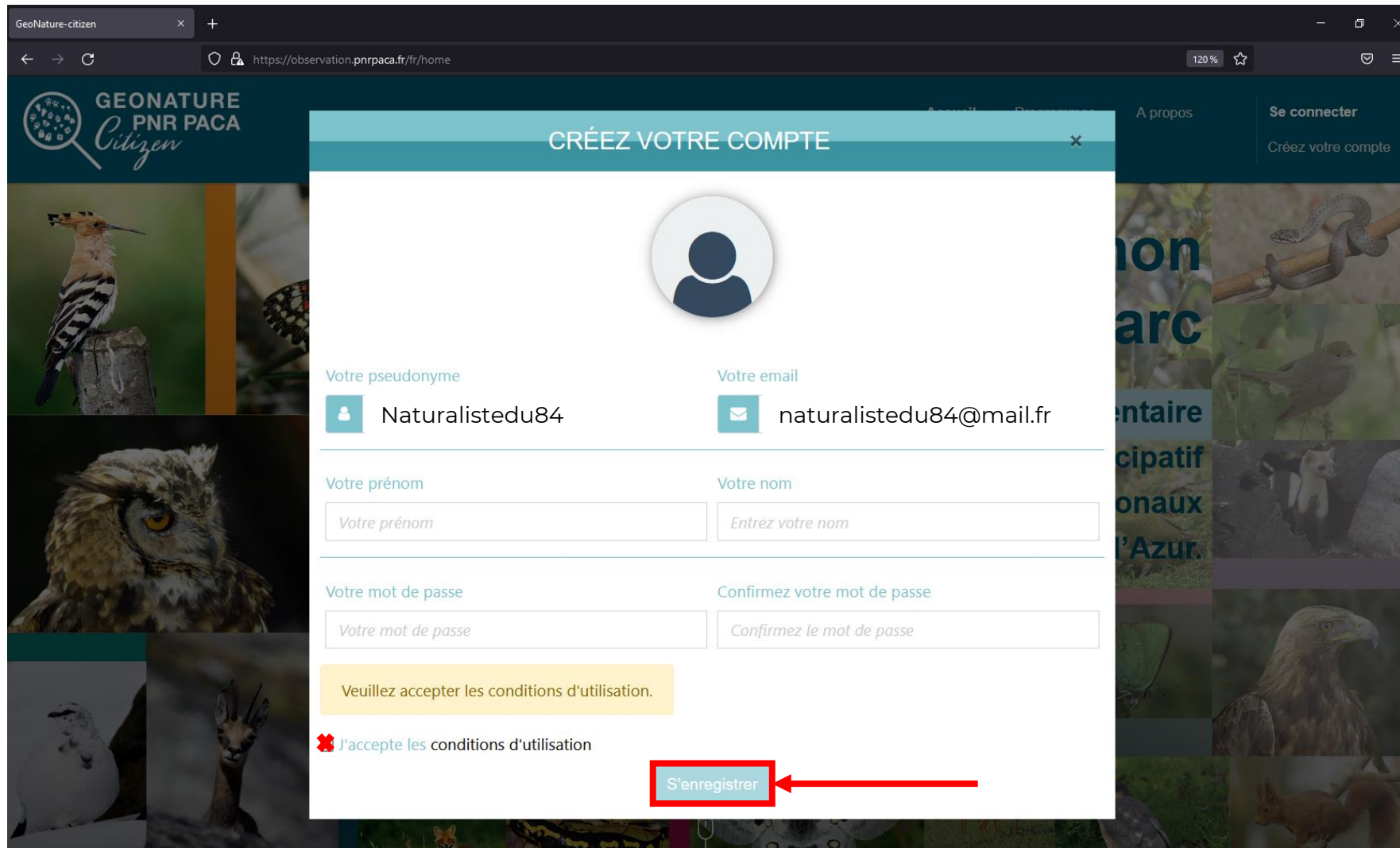
Créer un compte



Créez votre compte



Créer un compte



CRÉEZ VOTRE COMPTE

Votre pseudonyme: Naturalistedu84

Votre email: naturalistedu84@mail.fr

Votre prénom:

Votre nom:

Votre mot de passe:


Confirmez votre mot de passe:

Veuillez accepter les conditions d'utilisation.

J'accepte les conditions d'utilisation

- * Renseignez les informations demandées
- * Acceptez les **conditions d'utilisation**
- * **Cliquer** sur *S'enregistrer*

Créer un compte

 administrateur.sit@pnrpaca.fr
À : Vous

Commencez une réponse avec: [Commentaires](#)

Bonjour,

Nous vous confirmons que votre compte a bien été créé.

Afin d'activer votre compte veuillez [cliquer ici](#).

Nous vous souhaitons la bienvenue sur notre site.

Bien à vous.

- * Allez voir **vos** **boîte mail**
- * Activez votre compte GéoNature Citizen en **cliquant sur le lien**
- * Si vous n'avez pas de mail de confirmation, **vérifiez vos spams !**

GéoNature Citizen



<https://observation.pnrsud.fr/fr/home>

Se connecter

* Renseignez votre **adresse mail** et votre **mot de passe**

* **Cliquez** sur *Se connecter*

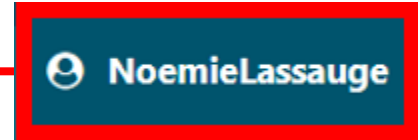
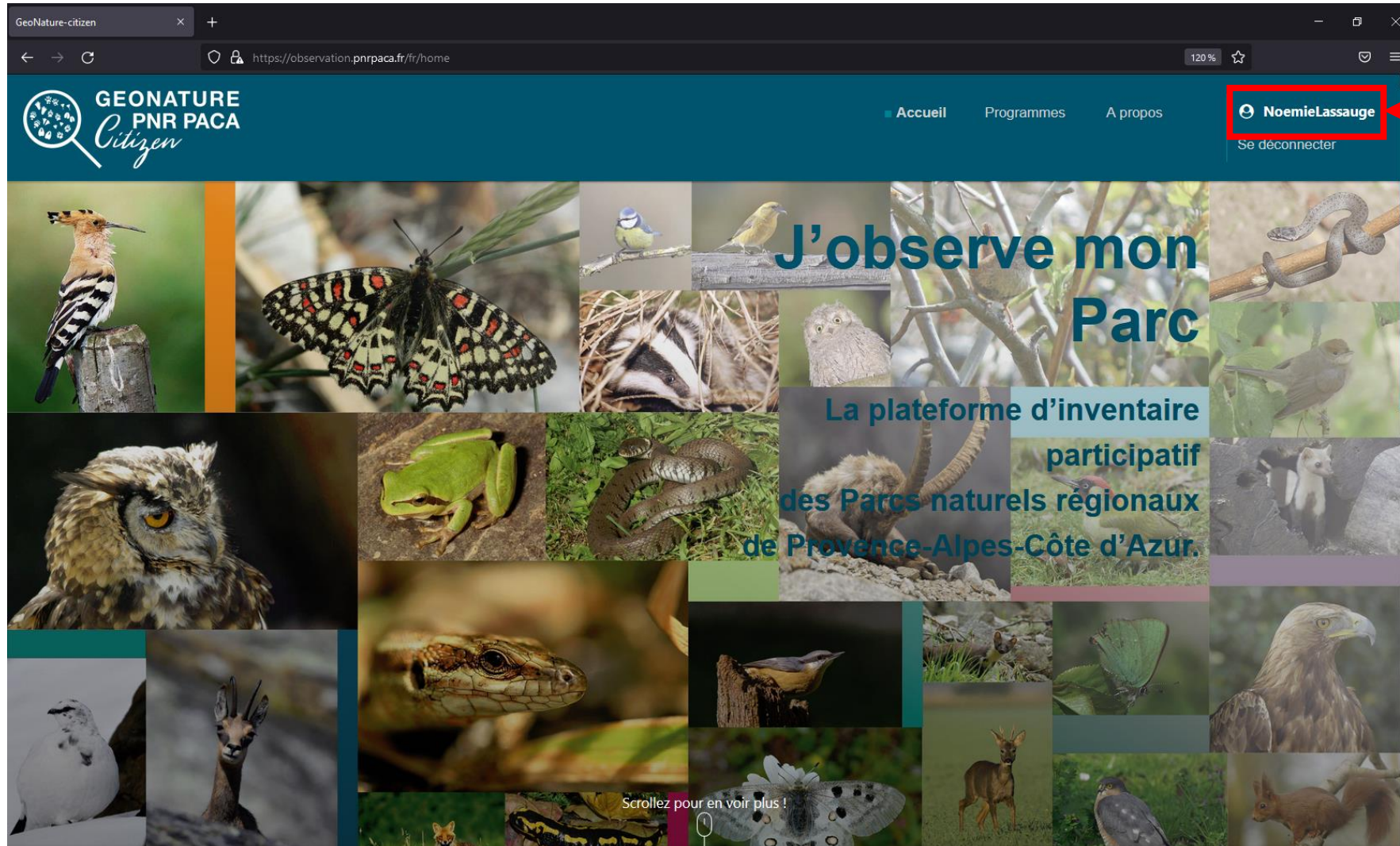


GéoNature Citizen



<https://observation.pnrsud.fr/fr/home>

Se connecter



* Votre **pseudo** s'affiche en haut à droite

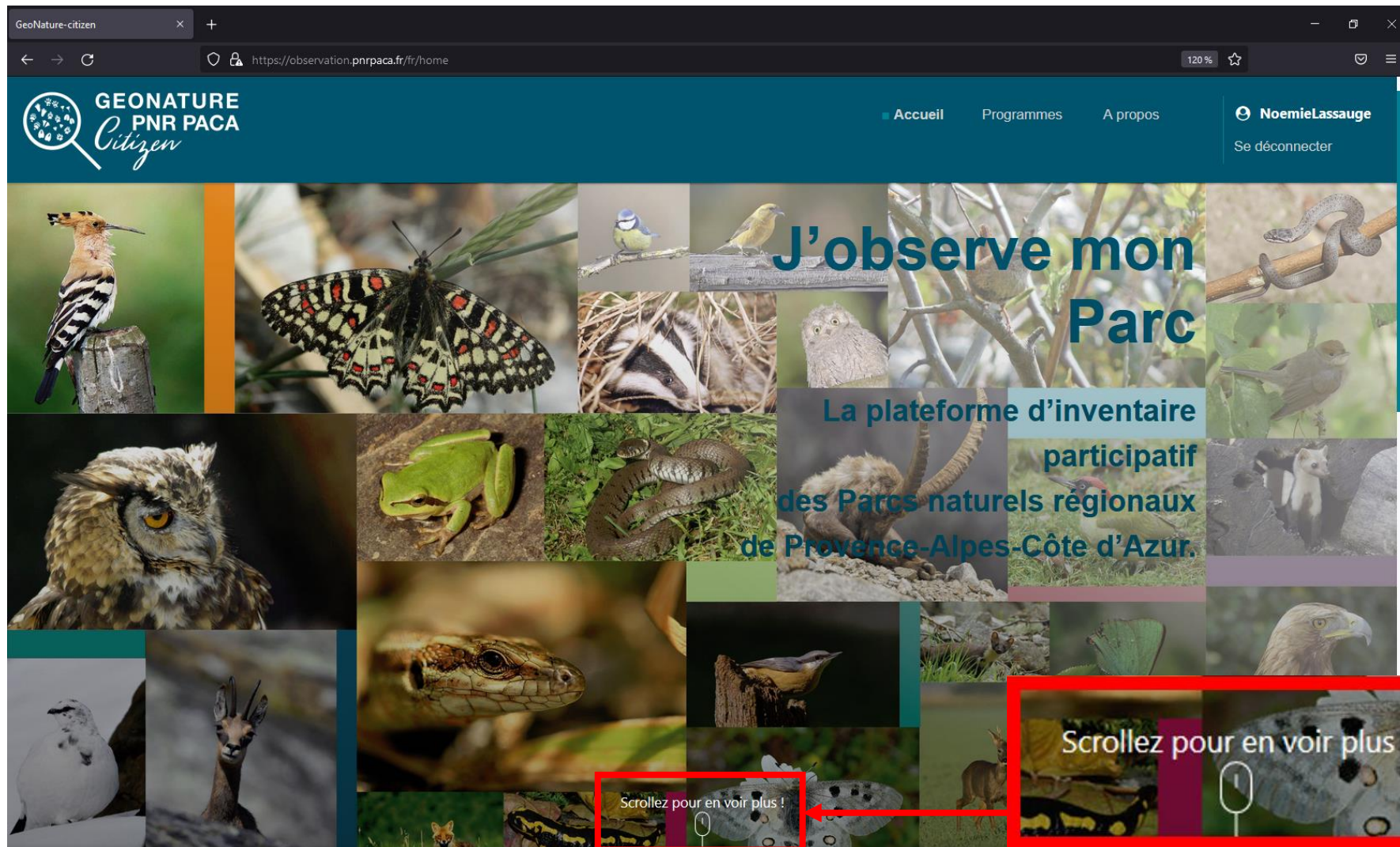


GéoNature Citizen



<https://observation.pnrsud.fr/fr/home>

Consulter les observations



- * Accédez aux **programmes naturalistes** en allant en bas de la page



GéoNature Citizen



<https://observation.pnrsud.fr/fr/home>

Consulter les observations

The screenshot shows the GéoNature Citizen website interface. At the top, there is a navigation bar with the logo 'GÉONATURE PNR PACA Citizen' and a user profile for 'NoemieLassauge' with a 'Se déconnecter' link. Below the navigation bar, there are four statistics cards: '40 OBSERVATIONS' (with a magnifying glass icon), '25 ESPÈCES' (with a leaf icon), '33 OBSERVATEURS' (with a group of people icon), and '4 PROGRAMMES' (with a share icon). Below these cards, there are four program cards, each with a circular image and a title:

- La faune du Parc du Mont-Ventoux**: Inventaire participatif. Text: 'Faites-nous part de vos observations (hors oiseaux)!'
- L'ABC de Saint-Julien du Verdon**: Inventaire participatif. Text: 'Faites-nous part de vos observations !'
- Les oiseaux du Parc du Mont-Ventoux**: Inventaire participatif. Text: 'Faites-nous part de vos observations d'oiseaux !'
- Inventaire participatif du Parc du Queyras**: Inventaire participatif. Text: 'Faites nous part de vos observations !'

* **3 programmes** au Parc du Mont-Ventoux

[La faune du Parc du Mont-Ventoux](#)

[Les oiseaux du Parc du Mont-Ventoux](#)

[Les sites à enjeux du Parc du Mont-Ventoux](#)



GéoNature Citizen



<https://observation.pnrsud.fr/fr/programs/2/observations>

Consulter les observations

GeoNature-citizen

https://observation.pnrsud.fr/fr/home

120%

GEONATURE PNR PACA Citizen

Accueil Programmes A propos NoemieLassauge

Se déconnecter

40 OBSERVATIONS

25 ESPÈCES

33 OBSERVATEURS

4 PROGRAMMES

La faune du Parc du Mont-Ventoux
Inventaire participatif
Faites-nous part de vos observations (hors oiseaux)!

L'ABC de Saint-Julien du Verdon
Inventaire participatif
Faites-nous part de vos observations !

Les oiseaux du Parc du Mont-Ventoux
Inventaire participatif
Faites-nous part de vos observations d'oiseaux !

Inventaire participatif du Parc du Queyras
Inventaire participatif
Faites nous part de vos observations !

* Pour consulter une observation d'**oiseau** :

Les oiseaux du Parc du Mont-Ventoux



GéoNature Citizen



<https://observation.pnrsud.fr/fr/programs/2/observations>

Consulter les observations

GeoNature-citizen - Les oiseaux du ... GeoNature-citizen - La faune du Pa... +

← → ↻ 🔒 <https://observation.pnrsud.fr/fr/programs/2/observations> 130% ☆ 📄 ☰

GEONATURE
PNR PACA
Citizen

Accueil Programmes A propos **NoemieLassauge**
Se déconnecter

PROGRAMME LES OISEAUX DU PARC DU MONT-VENTOUX

Les oiseaux du Parc du Mont-Ventoux

Faites-nous part de vos observations d'oiseaux !

Toutes espèces ▾ Toutes communes ▾

Observations **33** Ajouter

Valréas Parc naturel régional des Baronnies

* Pour consulter une observation d'**oiseau** :

Les oiseaux du Parc du Mont-Ventoux



GéoNature Citizen



<https://observation.pnrsud.fr/fr/programs/8/observations>

Consulter les observations

GeoNature-citizen

https://observation.pnrsud.fr/fr/home

120%

Accueil Programmes A propos NoemieLassauge
Se déconnecter

40 OBSERVATIONS

25 ESPÈCES

33 OBSERVATEURS

4 PROGRAMMES

La faune du Parc du Mont-Ventoux
Inventaire participatif
Faites-nous part de vos observations (hors oiseaux!)

L'ABC de Saint-Julien du Verdon
Inventaire participatif
Faites-nous part de vos observations !

Les oiseaux du Parc du Mont-Ventoux
Inventaire participatif
Faites-nous part de vos observations d'oiseaux !

Inventaire participatif du Parc du Queyras
Inventaire participatif
Faites nous part de vos observations !

* Pour consulter une observation d'**amphibien, reptile, insecte** ou encore **mammifère** :

La faune du Parc du Mont-Ventoux



GéoNature Citizen



<https://observation.pnrsud.fr/fr/programs/8/observations>

Consulter les observations

GeoNature-citizen - Les oiseaux du x GeoNature-citizen - La faune du Pa x +

https://observation.pnrsud.fr/fr/programs/8/observations 130%

GEONATURE PNR PACA Citizen

Accueil Programmes A propos NoemieLassauge Se déconnecter

PROGRAMME LA FAUNE DU PARC DU MONT-VENTOUX

La faune du Parc du Mont-Ventoux
Faites-nous part de vos observations (hors oiseaux!)

Toutes espèces Toutes communes

Observations 6 Ajouter

Parc naturel régional des Baronnies

* Pour consulter une observation d'**amphibien, reptile, insecte** ou encore **mammifère** :

La faune du Parc du Mont-Ventoux



Consulter les observations

The screenshot shows the GeoNature Citizen web application interface. At the top, there is a navigation bar with the logo and menu items: Accueil, Programmes, A propos, and a user profile for NoemieLassauge. Below the navigation bar, there are two dropdown menus: 'Toutes espèces' and 'Toutes communes', both highlighted with a red box. To the right of these menus is a button labeled 'Ajouter'. Below the menus is a list of observations, with the first one highlighted by a red box:

- Chamois**
jeanne64
le 2022-09-05 à Bédoin
- Citron (Le), Limon (Le), Piéride du Nerprun (La)
jeanne64
le 2022-09-03 à Saint-Léger-du-Ventoux
- Écureuil roux
Clo
le 2022-08-27 à Faucon
- Tarente de Maurétanie (La)
LEBRESSAN
le 2022-08-11 à Entrechaux
- Couleuvre de Montpellier (La)

The right side of the screenshot shows a map of the Mont-Ventoux region, with two observation points marked with a '3' icon. The map includes labels for 'Parc naturel régional des Baronnies provençales' and 'Parc naturel régional du Mont-Ventoux'. At the bottom of the map, there is a scale bar (10 km / 5 mi) and a zoom level indicator (Zoom level: 10).

- * Pour consulter les observations d'**une espèce précise**, choisissez dans *Toutes espèces*
- * Pour consulter les observations dans **une commune précise**, choisissez dans *Toutes communes*
- * Pour plus d'information sur une observation, **cliquez dessus**

Consulter les observations

The screenshot shows the GeoNature Citizen web application interface. On the left, there is a sidebar with a search bar and a list of observations. The main area displays a map of the Mont-Ventoux region with several observation points marked with icons. A red box highlights a specific area on the map, and a red arrow points from this area to a zoomed-in view of the map on the right. The zoomed-in view shows a detailed map of the Tarente de Maurétanie (La) area, with a pop-up window displaying the observation details: "Tarente de Maurétanie (La) Observé par LEBRESSAN le 2022-08-11".

Observations list:

- Chamois
jeanne64
le 2022-09-05 à Bédoin
- Citron (Le), Limon (Le), Piéride du Nerprun (La)
jeanne64
le 2022-09-03 à Saint-Léger-du-Ventoux
- Écureuil roux
Clo
le 2022-08-27 à Faucon
- Tarente de Maurétanie (La)
LEBRESSAN
le 2022-08-11 à Entrechaux
- Couleuvre de Montpellier (La)

* **Zoomez sur la carte** pour avoir la position des observations

Ajouter une observation

* Pour partager une observation d'**oiseau** :

[Les oiseaux du Parc du Mont-Ventoux](#)

* Pour partager une observation d'**amphibien, reptile, insecte** ou encore **mammifère** :

[La faune du Parc du Mont-Ventoux](#)

* Pour partager une observation de **sites à enjeux de biodiversité** (mare, point d'eau, arbre remarquable, cavité, bâti ancien) :

[Les sites à enjeux du Parc du Mont-Ventoux](#)

Ajouter une observation

GeoNature-citizen - Les oiseaux du x GeoNature-citizen - La faune du Paca x +

https://observation.pnrpaca.fr/fr/programs/8/observations

GEONATURE PNR PACA Citizen

Toutes espèces v Toutes communes v

Observations 6 **Ajouter**

- Chamois
jeanne64
le 2022-09-05 à Bédoin
- Citron (Le), Limon (Le), Piéride du Nerprun (La)
jeanne64
le 2022-09-03 à Saint-Léger-du-Ventoux
- Écureuil roux
Clo
le 2022-08-27 à Faucon
- Tarente de Maurétanie (La)
LEBRESSAN
le 2022-08-11 à Entrechaux
- Couleuvre de Montpellier (La)

AJOUTER UNE OBSERVATION

Rechercher une espèce

Nom latin ou vernaculaire ou cd_ref

Informations complémentaires

Date de l'observation 20/09/2022 Dénombrement 1

A quel programme est rattachée cette observation?
None

Commentaire

Votre commentaire

Ajouter une photo Déposez vos photos ici ! (5 max)

Où avez-vous observé cette espèce ?

Zoom level: 9

CLIQUEZ SUR LA CARTE POUR RENSEIGNER LE LIEU PRÉCIS DE VOTRE OBSERVATION

VALIDER L'OBSERVATION ANNULER

* Cliquez sur Ajouter

ATLAS DE LA BIODIVERSITÉ COMMUNALE DU MONT-VENTOUX

Parc naturel régional du Mont-Ventoux

Ajouter une observation

Rechercher une espèce

Nom latin ou vernaculaire ou cd_ref

Informations complémentaires

Date de l'observation: 20/09/2022

Dénombrement: 1

A quel programme est rattachée cette observation? None

Commentaire

Votre commentaire

Ajouter une photo Déposez vos photos ici ! (5 max)

Où avez-vous observé cette espèce ?

VALIDER L'OBSERVATION ANNULER

* **Renseignez** les informations demandées

* **En rouge**, les **informations obligatoires**

Ajouter une observation

Rechercher une espèce

sa

- Leste sauvage
- Libellula depressa Linnaeus, 1758
- 65262 - Libellula depressa Linnaeus, 1758**
- Saga pedo (Pallas, 1771)
- Magicienne dentelée, Langouste de Provence, Saga aux longues pattes
- 65680 - Saga pedo (Pallas, 1771)
- Mégère (La), Satyre (Le)
- Psammodromus edwardsianus (An. Dugès, 1829)
- Psammodrome d'Edwards (Le), Psammodrome cendré
- 699479 - Psammodromus edwardsianus (An. Dugès, 1829)

Ajouter une photo Déposez vos photos ici ! (5 max)

Où avez-vous observé cette espèce ?

VALIDER L'OBSERVATION ANNULER

* En rouge, les informations obligatoires

* Tapez le début du **nom de l'espèce** (en latin, anglais ou français), puis **sélectionnez-le**

* **Seules 100 espèces ont pu être sélectionnées par programme** (100 oiseaux, 100 autres faunes) ; si vous ne trouvez pas l'espèce observée dans la liste proposée, envoyez un mail à contact@parcduventoux.fr

Ajouter une observation

GeoNature-citizen - Les oiseaux du x | GeoNature-citizen - La faune du Paix | +

https://observation.pnrpaca.fr/fr/programs/8/observations

90%

GEONATURE PNR PACA Citizen

Accueil Programmes A propos NoemieLassauge Se déconnecter

AJOUTER UNE OBSERVATION

Rechercher une espèce

Salamandre tachetée (La)

Informations complémentaires

Date de l'observation 20/09/2022

Dénombrement 1

sept. 2022

lu ma me je ve sa di

29 30 31 1 2 3 4

5 6 7 8 9 10 11

12 13 14 15 16 17 18

19 20 21 22 23 24 25

26 27 28 29 30 1 2

3 4 5 6 7 8 9

Ajouter une photo Déposez vos photos ici ! (5 max)

Où avez-vous observé cette espèce ?

Château-neuf de-Bordette Rochebrun D 108 Besin

Beauvoisin D 546

Bénivay-Oilon Propiac Buis-les-Baronnies La Roche-sur-le-Buis

Virindol-les-Oliviers Mollans-sur-Ouvèze Eygaliers Plaisians

La Penne-sur-l'Ouvèze Pierrelongue

SSAN

Point-Saint-Espri Vaison-la-Romaine Sisteron Digne-les-Bains

Bagnols-sur-Cèze Orange Carpiatras Pernes-les-Fontaines L'Isle-sur-la-Banquette

Avignon

Zoom level: 9

Leaflet | OpenStreetMap

Cliquez sur la carte pour renseigner le lieu précis de votre observation

VALIDER L'OBSERVATION ANNULER

* En rouge, les informations obligatoires

* Ajoutez la **date** de l'observation et le **nombre** d'individu observé

Ajouter une observation

Rechercher une espèce

Salamandre tachetée (La)

Informations complémentaires

Date de l'observation: 20/09/2022

Dénombrement: 1

A quel programme est rattachée cette observation?

Programme ABC

Commentaire

Votre commentaire

Ajouter une photo Supprimer Déposez vos photos ici ! (5 max)

Où avez-vous observé cette espèce ?

* En rouge, les informations obligatoires

* Précisez si l'observation a été faite dans une commune concernée par l'Atlas de la Biodiversité Communale (ABC)

* Ajoutez un commentaire au besoin

* Si vous en avez une, ajoutez une photo

Ajouter une observation

Rechercher une espèce
Salamandre tachetée (La)

Informations complémentaires
Date de l'observation: 20/09/2022
Dénombrement: 1
A quel programme est rattachée cette observation?
Programme ABC
Commentaire
Votre commentaire

Où avez-vous observé cette espèce ?

- * **En rouge**, les **informations obligatoires**
- * **Zoomez** sur la carte pour **sélectionner la position** de l'observation

Ajouter une observation

Zoomer + ou - la carte



Afficher en **plein écran**

Positionner le **Nord**

Cliquer pour **valider la position**

Attention : vous ne pourrez pas cliquer pour sélectionner la position tant que le zoom n'est pas au maximum

GéoNature Citizen



Ajouter une observation

GeoNature-citizen - Les oiseaux du x | GeoNature-citizen - La faune du Paix | +

https://observation.pnrpaca.fr/fr/programs/8/observations

90%

GEONATURE PNR PACA Citizen

Salamandre tachetée (La)

Informations complémentaires

Date de l'observation: 20/09/2022

Dénombrement: 1

A quel programme est rattachée cette observation? Programme ABC

Commentaire: Votre commentaire

Ajouter une photo Supprimer Déposez vos photos ici ! (5 max)

Où avez-vous observé cette espèce ?

Zoom level: 18

VALIDER L'OBSERVATION

VALIDER L'OBSERVATION

* Validez votre observation



Ajouter une observation

The screenshot shows the GeoNature Citizen web application interface. On the left, there is a list of observations with a red box highlighting the first entry: "Salamandre tachetée (La)" by user "NoemieLassauge" on 2022-09-20 at "Entrechaux". Below it are other observations for "Chamois", "Citron (Le), Limon (Le), Piéride du Nerprun (La)", "Écureuil roux", "Tarente de Maurétanie (La)", "Couleuvre de Montpellier (La)", and another "Tarente de Maurétanie (La)". On the right, a map shows the "Parc naturel régional du Mont-Ventoux" area with a green pin indicating the location of the observation. The top navigation bar includes "Accueil", "Programmes", "A propos", and the user profile "NoemieLassauge".

* Votre observation **s'affiche dans la liste**

* **Cliquez dessus** pour afficher les informations

Ajouter une observation

The screenshot shows a web browser window with the URL <https://observation.pnrpaca.fr/fr/programs/8/observations/69>. The page title is "Salamandre tachetée (La)". The main content area includes:

- Observation #69**: Ajoutée le 20 septembre 2022 par NoemieLassauge.
- Map**: A map showing the location of the observation in the Entrecaux area, near the river. The map includes labels for "Vila-Romaine", "Saint-Marcellin-lès-Vaison", "Entrecaux", and "Mollans-Guivert".
- Photos**: A photograph of a spotted salamander (Salamandre tachetée) on a dark surface, dated 20 septembre 2022 by NoemieLassauge.
- Description**: A text input field with the question "A quel programme est rattachée cette observation?" and a dropdown menu showing "Programme ABC".

* Vous pouvez **consulter toutes les observations** de la même manière

Ajouter une observation : sites

* Cliquez sur Ajouter

The screenshot shows the 'Sites' section of the application. A list of sites is displayed on the left, with an 'Ajouter' button highlighted in a red box. A modal window titled 'AJOUTER UN SITE' is open, containing the following fields:

- Informations**
 - *Type de site: A dropdown menu.
 - *Nom du site: A text input field.
- Où est-il situé ?**: A map showing the location of the site, with a red outline indicating the 'Parc naturel régional du Mont-Ventoux'.

A 'VALIDER LE SITE' button is located at the bottom of the modal.

Ajouter une observation : sites

Sites 9

Ajouter

1233 chemin de Cambuisson 84740 VELLERON
Point D'eau (Mare Temporaire Ou Permanente, Ayguier, Source, Etc.) ajouté(e) par Mike
le 17 janvier 2024

Mare du Parandier
Point D'eau (Mare Temporaire Ou Permanente, Ayguier, Source, Etc.) ajouté(e) par Tony84
le 6 juin 2023

Plan d'eau des salettes
Point D'eau (Mare Temporaire Ou Permanente, Ayguier, Source, Etc.) ajouté(e) par Seb
le 22 juin 2023

Ocres de mormoiron
Arbre Remarquable (Âgé, Imposant, Aspect Tortueux À Creux, Bosses, Etc.) ajouté(e) par Seb
le 27 juin 2023

Lac d'argile
Point D'eau (Mare Temporaire Ou Permanente, Ayguier, Source, Etc.) ajouté(e) par berden01
le 1 janvier 2024

source de Payan
Point D'eau (Mare Temporaire Ou Permanente, Ayguier, Source, Etc.) ajouté(e) par BP84
le 7 janvier 2024

Peregrine
Arbre Remarquable (Âgé, Imposant, Aspect Tortueux À Creux, Bosses, Etc.) ajouté(e) par BP84
le 7 janvier 2024

La Riaille

AJOUTER UN SITE

Informations

*Type de site

*Nom du site

Où est-il situé ?

VALIDER LE SITE

* **Renseignez** les informations demandées

* **En rouge**, les **informations obligatoires**

* Si le site n'a pas de nom, mettre « Sans nom »

Ajouter une observation : sites

The screenshot displays the 'AJOUTER UN SITE' (Add a site) form. The form includes a dropdown menu for 'Type de site' and a text input for 'Nom du site'. A red box highlights a '+' icon on a map within the form, indicating where to click to zoom in. Below the form, a larger map titled 'Où avez-vous observé cette espèce ?' (Where did you observe this species?) is shown, zoomed to a level of 18. A red box highlights this map, and a red arrow points from the '+' icon in the form to the map. The map shows a road labeled 'D 205' and a green circular icon with a magnifying glass. At the bottom of the map, the text 'Cliquez sur la carte pour renseigner le lieu précis de votre observation' (Click on the map to specify the location of your observation) is displayed.

* **En rouge**, les **informations obligatoires**

* **Zoomez** sur la carte pour **sélectionner la position** de l'observation

Ajouter une observation : sites

Zoomer + ou - la carte



Afficher en **plein écran**

Positionner le **Nord**

Cliquer pour **valider la position**

Attention : vous ne pourrez pas cliquer pour sélectionner la position tant que le zoom n'est pas au maximum

Ajouter une observation : sites

The screenshot shows the 'Ajouter un site' form overlaid on a map. The form has two main sections: 'Informations' and 'Où est-il situé ?'. The 'Informations' section contains two required fields: '*Type de site' (a dropdown menu) and '*Nom du site' (a text input). The 'Où est-il situé ?' section contains a map of the Mont-Ventoux region with a red outline indicating the site location. Below the map is a blue button labeled 'VALIDER LE SITE' which is highlighted with a red border. On the left side of the screen, a list of existing sites is visible, each with a small image, a title, a description, and the date it was added.

Ajouter un site

Informations

*Type de site

*Nom du site

Où est-il situé ?

VALIDER LE SITE

Sites 9

- 1233 chemin de Cambuisson 84740 VELLERON
Point D'eau (Mare Temporaire Ou Permanente, Ayguier, Source, Etc.) ajouté(e) par Mike
le 17 janvier 2024
- Mare du Parandier
Point D'eau (Mare Temporaire Ou Permanente, Ayguier, Source, Etc.) ajouté(e) par Tony84
le 6 juin 2023
- Plan d'eau des salettes
Point D'eau (Mare Temporaire Ou Permanente, Ayguier, Source, Etc.) ajouté(e) par Seb
le 22 juin 2023
- Ocres de mormoiron
Arbre Remarquable (Âgé, Imposant, Aspect Tortueux À Creux, Bosses, Etc.) ajouté(e) par Seb
le 27 juin 2023
- Lac d'argile
Point D'eau (Mare Temporaire Ou Permanente, Ayguier, Source, Etc.) ajouté(e) par berden01
le 1 janvier 2024
- source de Payan
Point D'eau (Mare Temporaire Ou Permanente, Ayguier, Source, Etc.) ajouté(e) par BP84
le 7 janvier 2024
- Peregrine
Arbre Remarquable (Âgé, Imposant, Aspect Tortueux À Creux, Bosses, Etc.) ajouté(e) par BP84
le 7 janvier 2024
- La Riaille

* En rouge, les **informations obligatoires**

* **Validez** votre observation

Ajouter une observation : sites

AJOUTER UN RAPPORT DE VISITE

Date de la visite
2024-02-02

Ajouter une photo Déposez vos photos ici !

A quel programme est rattachée cette observation?
None

Remarques supplémentaires ?

VALIDER LA VISITE

* **En rouge**, les **informations obligatoires**

* **Précisez** si l'observation a été faite dans une commune concernée par l'Atlas de la Biodiversité Communale ([ABC](#))

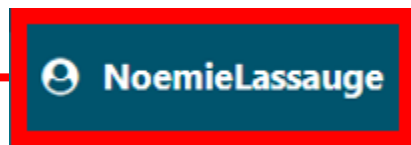
* Ajoutez un **commentaire** au besoin

* Si vous en avez une, **ajoutez une photo**

* **Validez votre visite**

<https://observation.pnrsud.fr/fr/mydashboard>

Gérer vos observations



* Revenez sur l'interface principale

* Cliquez sur votre pseudo

<https://observation.pnrsud.fr/fr/mydashboard>

Gérer vos observations

The screenshot shows a web browser window with the URL <https://observation.pnrsud.fr/fr/mydashboard>. The page header includes the 'GÉONATURE PNR PACA Citizen' logo and navigation links for 'Accueil', 'Programmes', and 'A propos'. The user's name 'NoemieLassauge' and a 'Se déconnecter' link are visible. A blue banner at the top reads 'MES OBSERVATIONS 1'. Below this is a circular profile picture of a salamander and the name 'NoemieLassauge'. A sidebar on the left shows 'Toutes espèces' and 'Toutes communes' filters, with 'Mes Observations 1' selected. The main content area features a map of the region with several red triangle markers indicating observation locations. A list of observations is shown on the left, with the first entry being 'Salamandre tachetée (La)' by 'NoemieLassauge' on 'le 2022-09-20 à Entrechaux'.

- * Ceci est votre **Tableau de bord**
- * Vous pouvez **modifier** votre profil & **consulter** vos observations
- * Vous pouvez aussi **modifier ou supprimer** vos observations

<https://observation.pnrsud.fr/fr/mydashboard>

Gérer vos observations

The screenshot shows a web browser window with the URL <https://observation.pnrsud.fr/fr/mydashboard>. The page header includes the 'Géonature PNR PACA Citizen' logo and navigation links for 'Accueil', 'Programmes', and 'A propos'. The user is logged in as 'NoemieLassauge' with a 'Se déconnecter' link. The main content area is titled 'NoemieLassauge' and shows a map of the Mont-Ventoux region. A red confirmation dialog box is overlaid on the map, asking: 'Êtes-vous sûr de vouloir supprimer cette observation ? Sa suppression sera définitive.' The dialog has two buttons: 'ANNULER' and 'OUI'. In the background, a map tooltip shows an observation of 'Salamandre tachetée (La)' by 'NoemieLassauge' on '2022-09-20' at 'Entrechaux'. The left sidebar shows 'Mes Observations' with one item listed.

* **Attention** : toute suppression d'une observation est définitive

<https://observation.pnrsud.fr/fr/mydashboard>

Gérer vos observations

GeoNature-citizen - Les oiseaux du x | GeoNature-citizen - La faune du Pa | x

https://observation.pnrsud.fr/fr/mydashboard

Accueil Programmes A propos NoemieLassauge Se déconnecter

EXPORTER MES DONNÉES PERSONNELLES EXPORTER MES OBSERVATIONS EXPORTER MES SITES SUPPRIMER MON COMPTE

Retour au site

Accueil | SIT des Parcs naturels régionaux de PACA | A propos

J'observe mon Parc - Parcs naturels régionaux de Provence-Alpes-Côte d'Azur

Réalisé avec GeoNature-citizen, déployé par Natural Solutions, et adapté par l'équipe du Système d'Information Territorial des PNR de PACA.

Photographies : R.Clerc, E. Sansault - ANEPE Caudalis, S. Wroza, M. Perez, J. Laignel, R. Puissaube, H. Bouyon, S. Masson, J.-C. de Massary - MNHN-SPN, P. Gourdain, R. Poncet, F. Serre Collet, C. Bish, G. Abadie, P. Haffner, F. Merlier, dcerdric33, M. Bartoli, J. Bonnaud


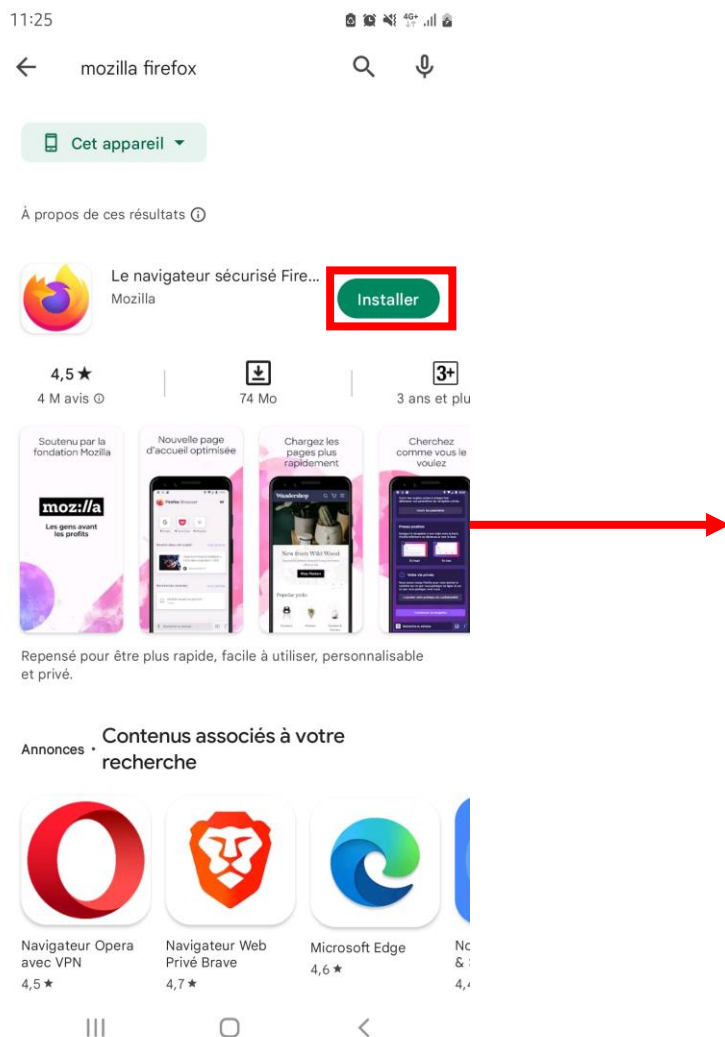
Logos: Parc naturel régional du Luberon, Parc naturel régional du Mont-Ventoux, Parc naturel régional de la Vallée de la Durance, Parc naturel régional de la Haute-Provence, République Française, OFB, France Relance.

- * Vous pouvez également **exporter vos données** personnelles, vos observations & vos sites
- * Enfin, vous pouvez **supprimer** votre compte
- * **Attention** : toute suppression de compte est définitive

GéoNature Citizen

<https://observation.pnrsud.fr/fr/home>

Sur mobile



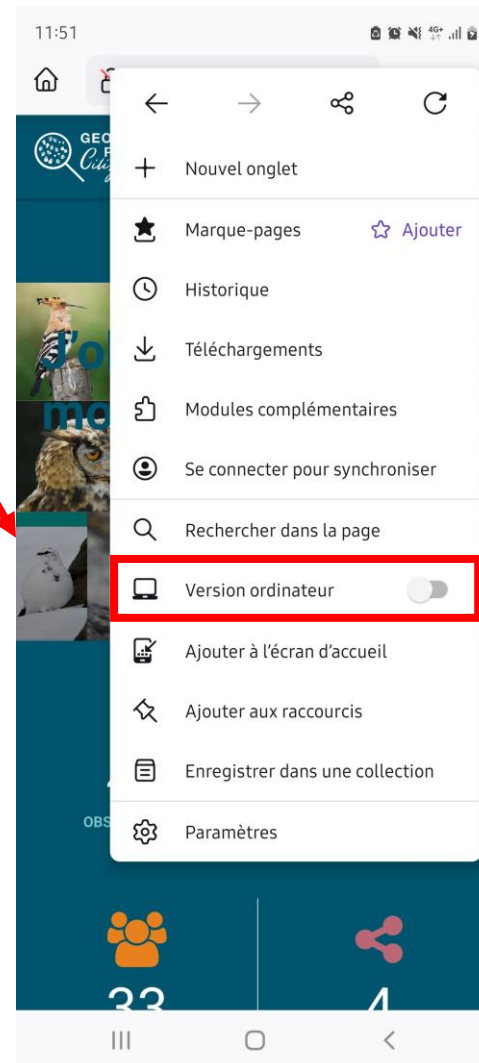

* **Téléchargez l'application** Mozilla Firefox depuis le Play Store (Android) ou l'App Store (iOS)

* **Ouvrez l'application** Mozilla Firefox et cherchez le site <https://observation.pnrsud.fr/fr/home>

GéoNature Citizen

<https://observation.pnrsud.fr/fr/home>

Sur mobile

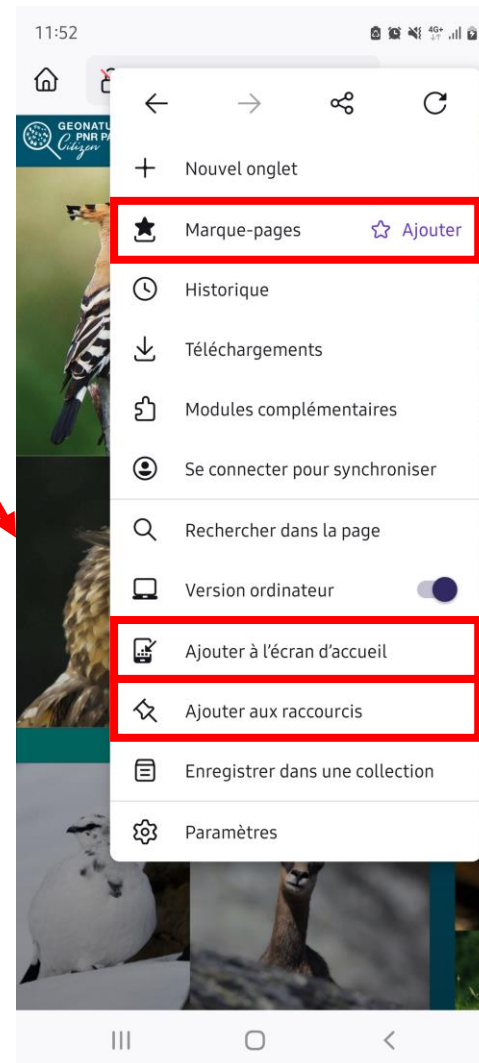
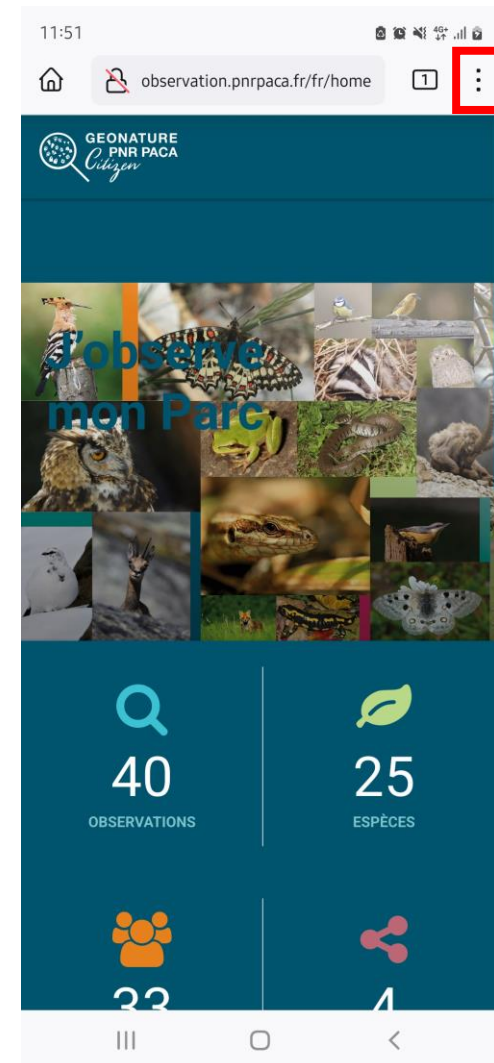


- * Pour un meilleur affichage, **cliquez** sur les 3 points en haut à droite et **sélectionnez** *Version ordinateur*
- * Rentrez vos observations **comme sur ordinateur**
- * **Autorisez la géolocalisation** afin d'avoir votre position en temps direct

GéoNature Citizen

<https://observation.pnrsud.fr/fr/home>

Sur mobile



* Pour **faciliter l'accès** :

Ajouter le site en *Favori* ou *Marque-pages*

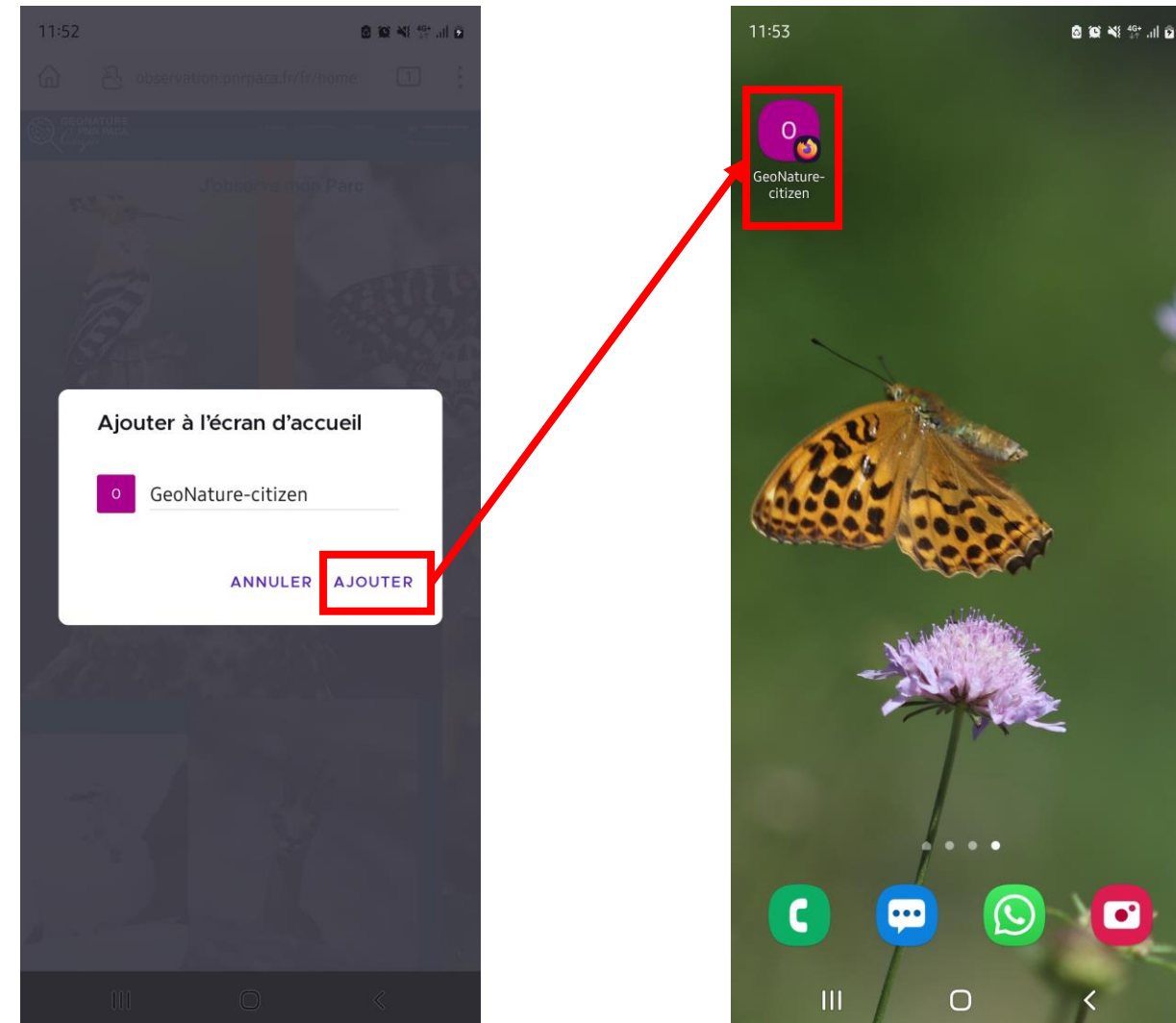
Ajouter le site aux *Raccourcis*

Ajouter le site à l'*Ecran d'accueil*

GéoNature Citizen

<https://observation.pnrsud.fr/fr/home>

Sur mobile



- * En l'ajoutant à l'**écran d'accueil**, il vous suffira de **cliquer sur la vignette** pour accéder directement au site (comme une application !)

GéoNature Mobile



Professionnels & amateurs

14:11

1 - Observateur & date

1 observateur

LASSAUGE
Noémie

MODIFIER

Jeu de données

PNRMV Atlas de Biodiversité Communaux
PNRMV Atlas de Biodiversité Communaux

MODIFIER

Date

21 septembre 2022

MODIFIER

SUIVANT

14:12

2 - Pointage

PRÉCÉDENT

SUIVANT

- * **OCCTAX** : application mobile développée pour les **Agents du Parc** et le **Réseau des Naturalistes Amateurs (RéNA)**
- * **Position** en temps réel & accès à **tout** le référentiel taxonomique
- * Relevés scientifiques, suivis d'espèces, programmes...
- * Formation à l'utilisation en **hiver**



PARC
NATUREL
RÉGIONAL
DU
MONT
VENTOUX



Merci de votre attention

Contact :

Noémie LASSAUGE

noemie.lassauge@parcduventoux.fr

04 90 63 22 74

